

Пожарная ситуация в России по спутниковым данным

(обзор ситуации за 21.06.2012)

Всего за сутки 21.06.2012 на территории Российской Федерации (на всех видах территорий, включая сельскохозяйственные земли) по данным спутников Terra и Aqua наблюдалось **578 природных пожаров** с активным горением, на которых было зарегистрировано **3987 горячих точек**.

В том числе было зарегистрировано **485 активных пожаров, затрагивающих территории, покрытые лесом (3778 горячих точек)**.

Максимальное число пожаров наблюдалось в Красноярском крае (171). На них было зарегистрировано 1127 горячих точек.

По предварительной оценке огнем могло быть затронуто около 71 тыс га территории, покрытой лесом.

Для сравнения: 21.06.2011 года на территории России всего наблюдался 171 природный пожар, на которых было зарегистрировано 1033 горячие точки. Из них пожаров, затронувших территорию, покрытую лесом, было 151, на которых было детектировано 1007 горячих точек.

Максимальное число активных пожаров наблюдалось в Сибирском федеральном округе (145), в том числе, на территории Иркутской области (77). На них было зарегистрировано 985 (Сибирский федеральный округ) и 662 (Иркутская область) горячих точек.

Огнем было затронуто около 24 тыс га территории, покрытой лесом.




Рис. 1 Пожары в Хабаровском крае

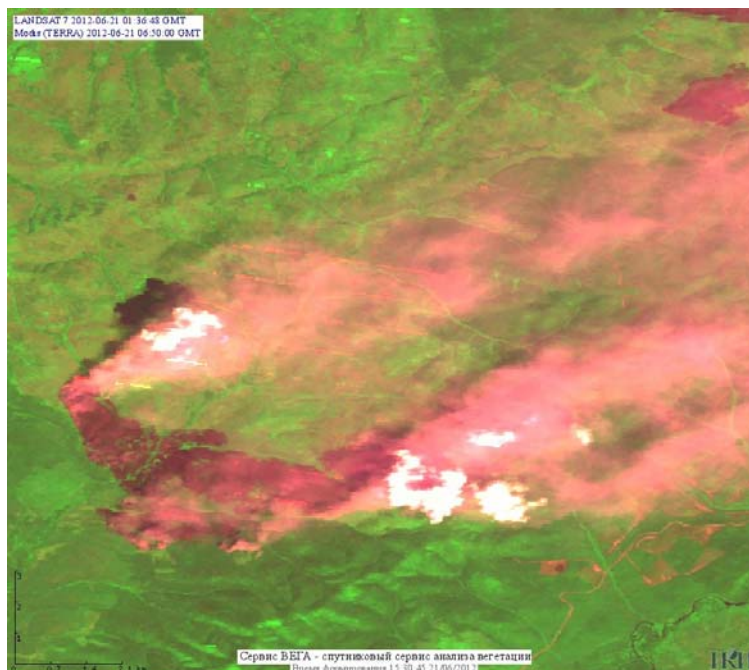


Рис. 2 Пожар 60366 в Хабаровском крае. Данные Landsat 7.

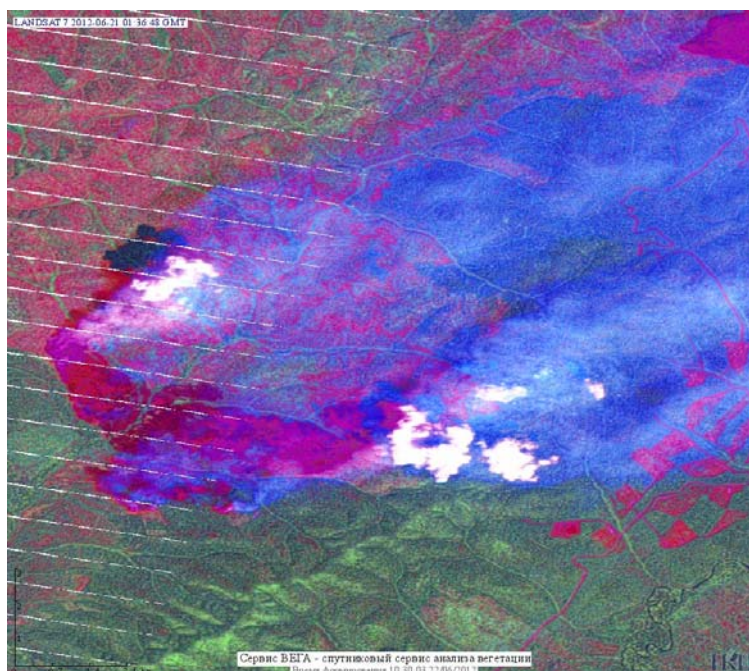


Рис. 3 Пожар 60366 в Хабаровском крае. Данные Landsat 7. Улучшенное изображение.

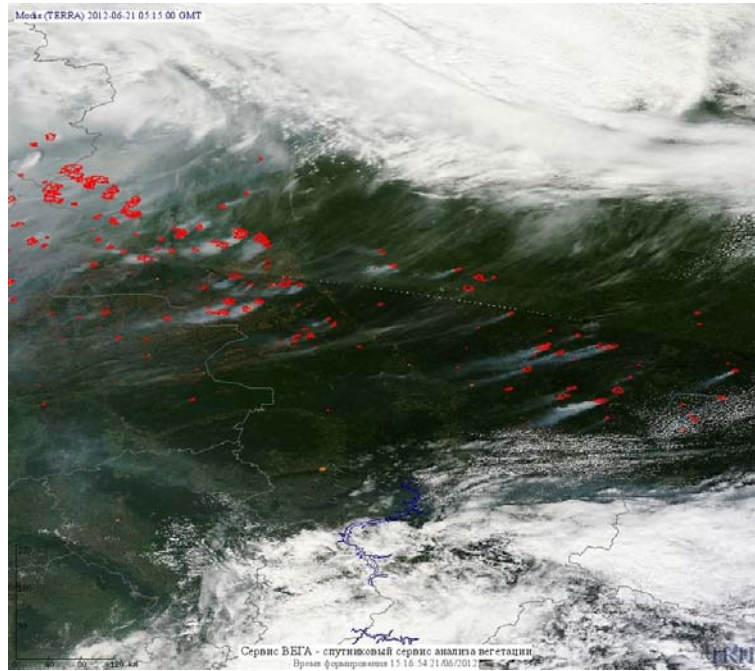


Рис. 4 Пожары в Красноярском крае

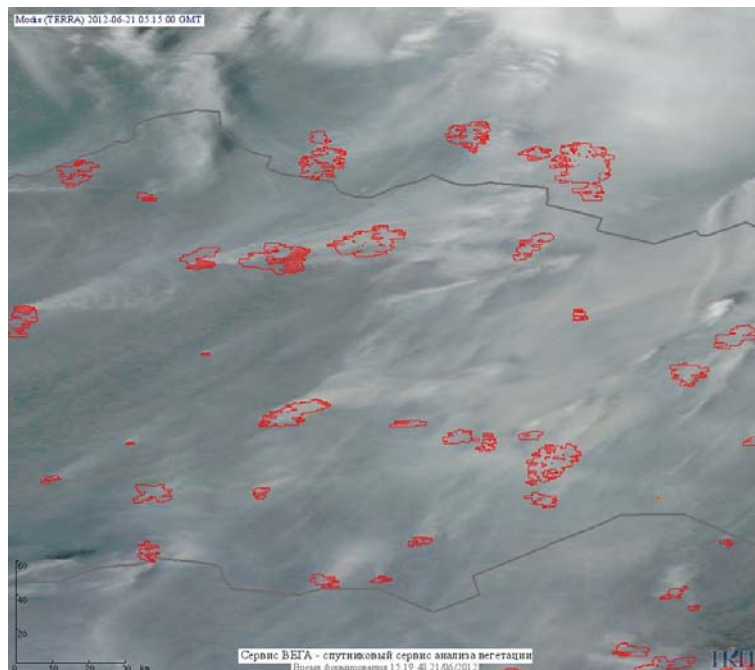


Рис. 5 Пожары в Ханты-Мансийском а.о. (Югра) и Ямало-Ненецком а.о.

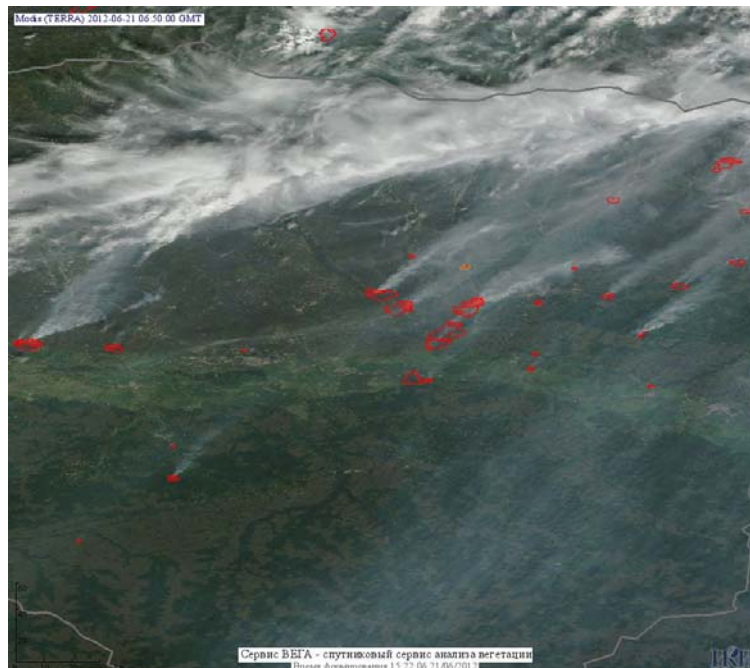


Рис. 6 Пожары в Ханты_Мансийском а.о. (Югра)

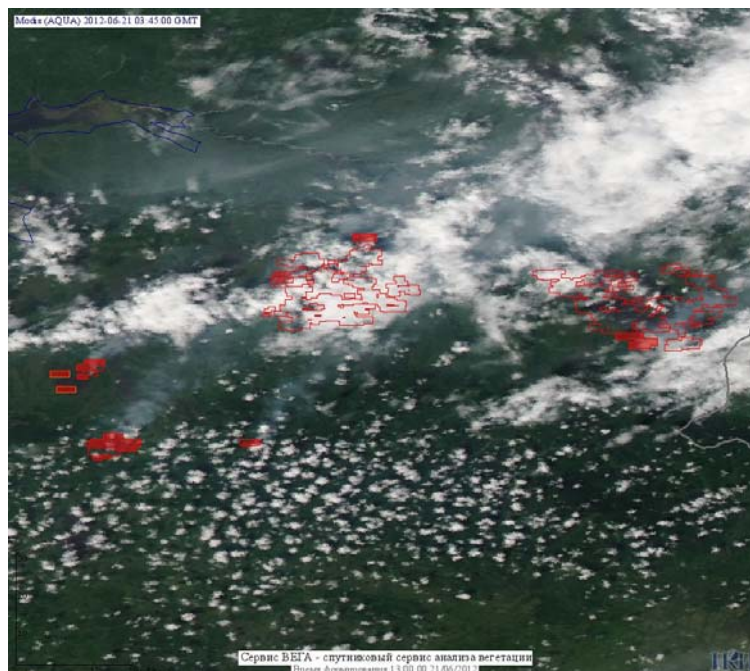


Рис. 7 Пожары в Амурской области

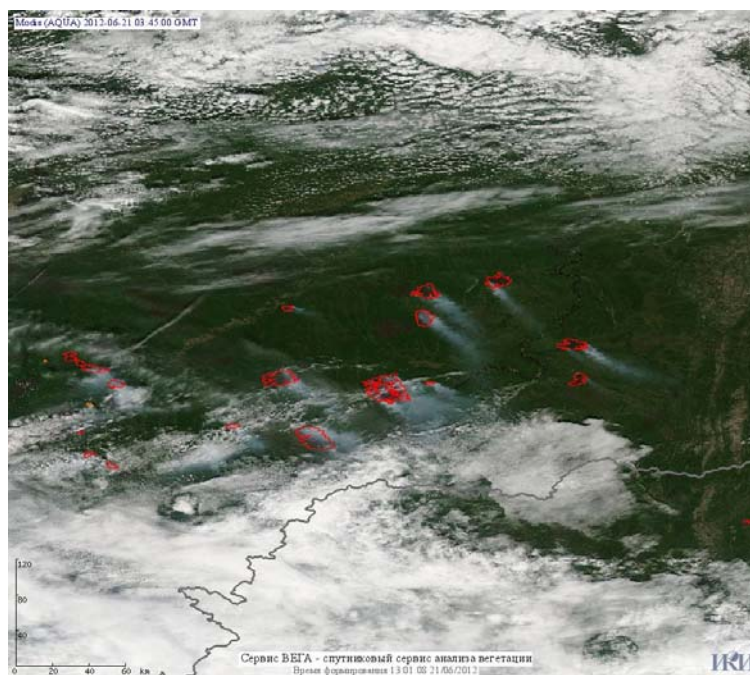


Рис. 8 Пожары в Республике Саха (Якутия)

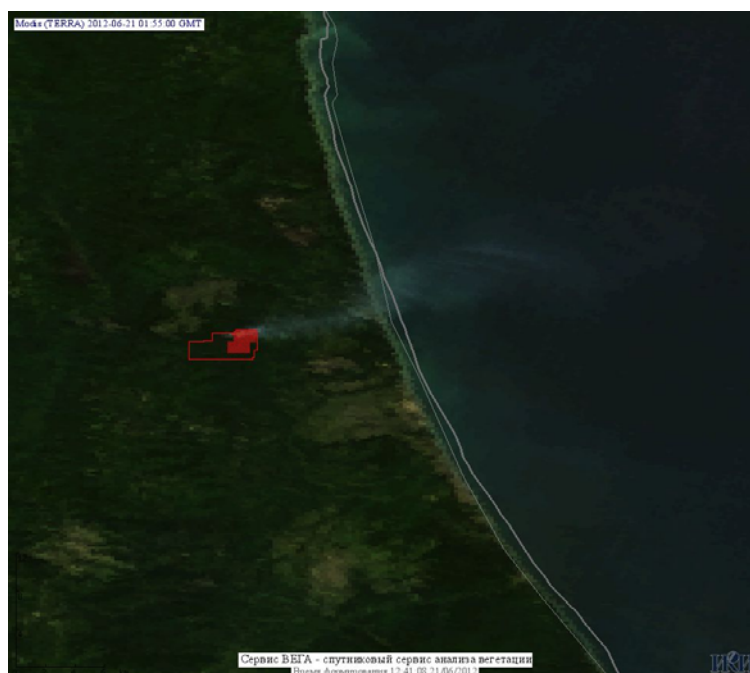


Рис. 9 Пожар в Сахалинской области

(Информация подготовлена на основе данных центров приема НИЦ "Планета" (<http://planet.iitp.ru/index1.html>), спутникового сервиса ВЕГА (<http://vega.smislab.ru/>) и открытых зарубежных источников)