

## Пожарная ситуация в России по спутниковым данным

(обзор ситуации за 11.07.2012)

**Всего за сутки 11.07.2012** на территории Российской Федерации (на всех видах территорий, включая сельскохозяйственные земли) по данным спутников Terra и Aqua наблюдался **401 природный пожар** с активным горением, на которых были зарегистрированы **6369 горячих точек**.

В том числе было зарегистрировано **330 активных пожаров, затрагивающих территории, покрытые лесом (6233 горячие точки)**.

Максимальное число пожаров наблюдалось в Красноярском крае (104). На них было зарегистрировано 981 горячая точка.

По предварительной оценке огнем могло быть затронуто около 224 тыс. га территории, покрытой лесом.

**Для сравнения: 11.07.2011 года на территории России всего наблюдалось 134 природных пожаров**, на которых была зарегистрирована 621 горячая точка. Из них пожаров, затронувших территорию, покрытую лесом, было 110, на которых было детектировано 584 горячие точки.

Максимальное число активных пожаров наблюдалось в Дальневосточном федеральном округе (73), в том числе, на территории Республики Саха (Якутия) (52). На них было зарегистрировано 381 (Дальневосточный федеральный округ) и 251 (Республика Саха (Якутия)) горячих точек.

Огнем было затронуто около 8,6 тыс. га территории, покрытой лесом.

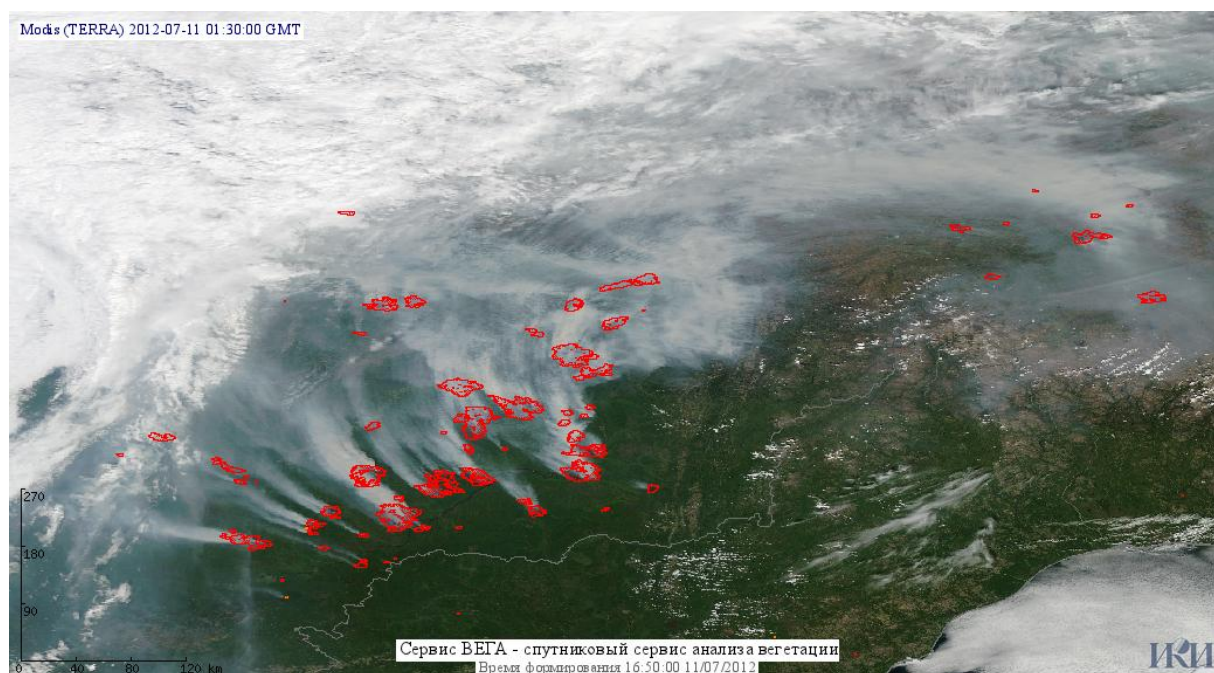

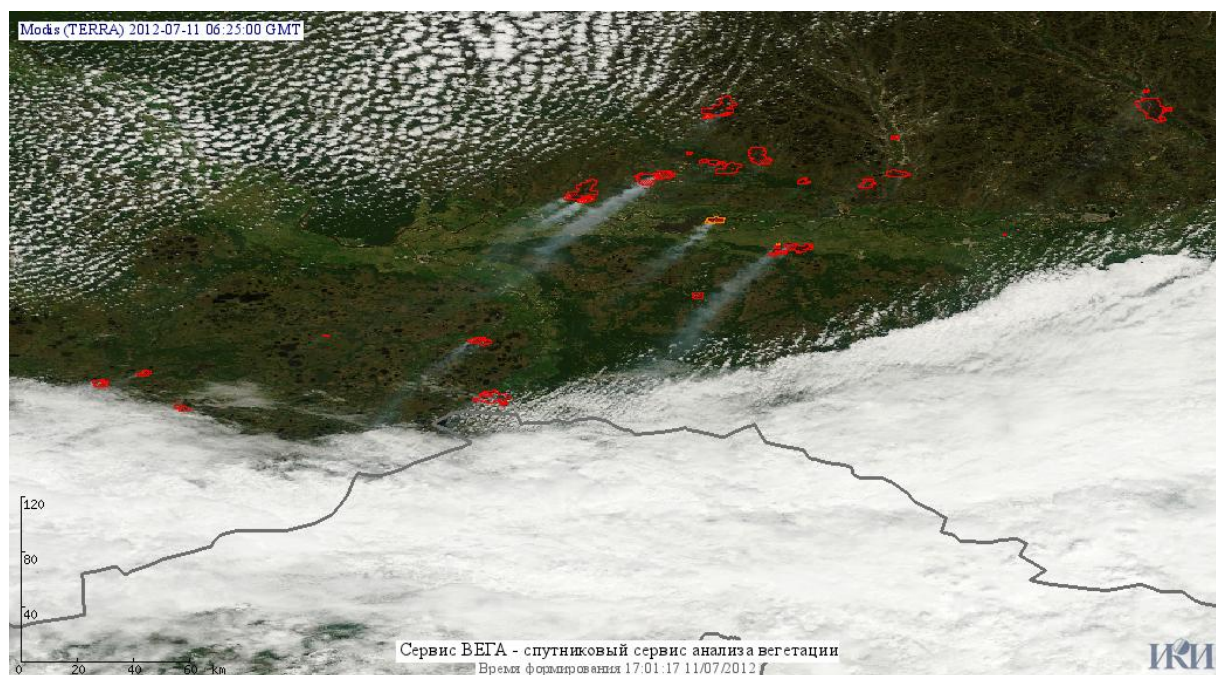


Рис. 1 Пожары в Республике Саха (Якутия)

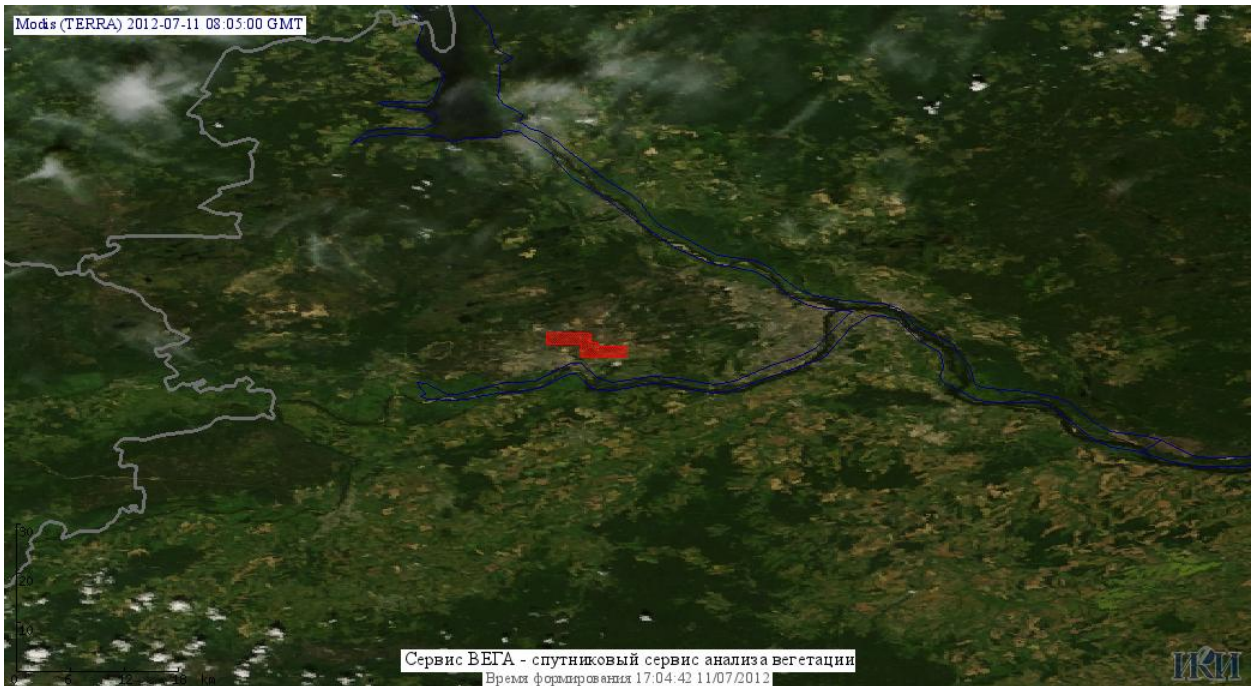


**Рис. 2 Пожары в Красноярском крае**



**Рис. 3 Пожары в Ханты-Мансийском а.о. (Югра)**





**Рис. 4 Пожар Нижегородской области**



**Рис. 5 Пожары Челябинской области**

(Информация подготовлена на основе данных центров приема НИЦ "Планета" (<http://planet.iitp.ru/index1.html>), спутникового сервиса ВЕГА (<http://vega.smislab.ru/>) и открытых зарубежных источников)