

## Пожарная ситуация в России по спутниковым данным

(обзор ситуации за 12.08.2012)

**Всего за сутки 12.08.2012** на территории Российской Федерации (на всех видах территорий, включая сельскохозяйственные земли) по данным спутников Terra и Aqua наблюдалось **170 природных пожаров** с активным горением, на которых было зарегистрировано **882 горячие точки**.

В том числе было зарегистрировано **88 активных пожаров, затрагивающих территории, покрытые лесом (615 горячих точек)**.

Максимальное число пожаров наблюдалось в Красноярском крае (37). На них было зарегистрировано 92 горячие точки.

По предварительной оценке огнем могло быть затронуто около 11,7 тыс. га территории, покрытой лесом.

**Для сравнения: 12.08.2011** года на территории России всего наблюдалось **275 природных пожаров**, на которых было зарегистрировано 1044 горячие точки. Из них пожаров, затронувших территорию, покрытую лесом, было 97, на которых было детектировано 734 горячие точки.

Максимальное число активных пожаров наблюдалось в Дальневосточном федеральном округе (83), в том числе, на территории Республики Саха (Якутия) (72). На них было зарегистрировано 653 (Дальневосточный федеральный округ) и 637 (Республика Саха (Якутия)) горячих точек.

Огнем было затронуто около 15 тыс. га территории, покрытой лесом.

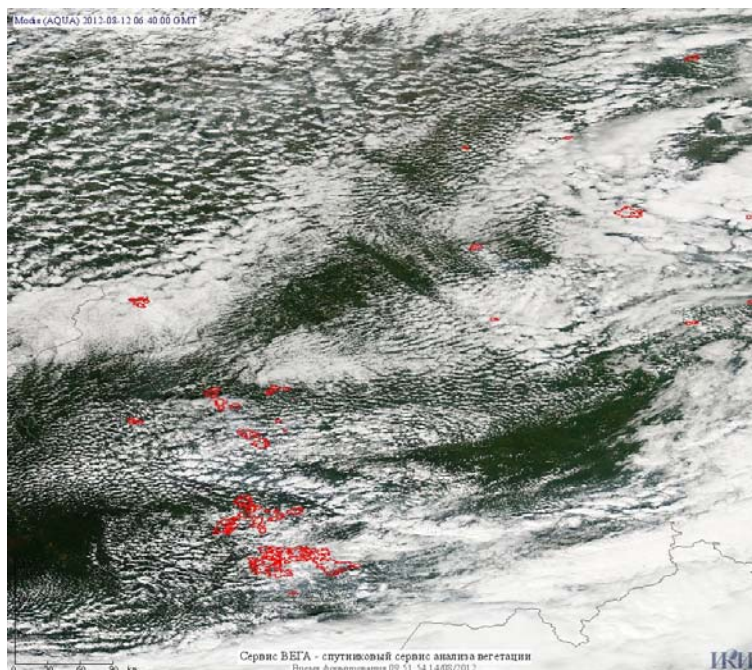
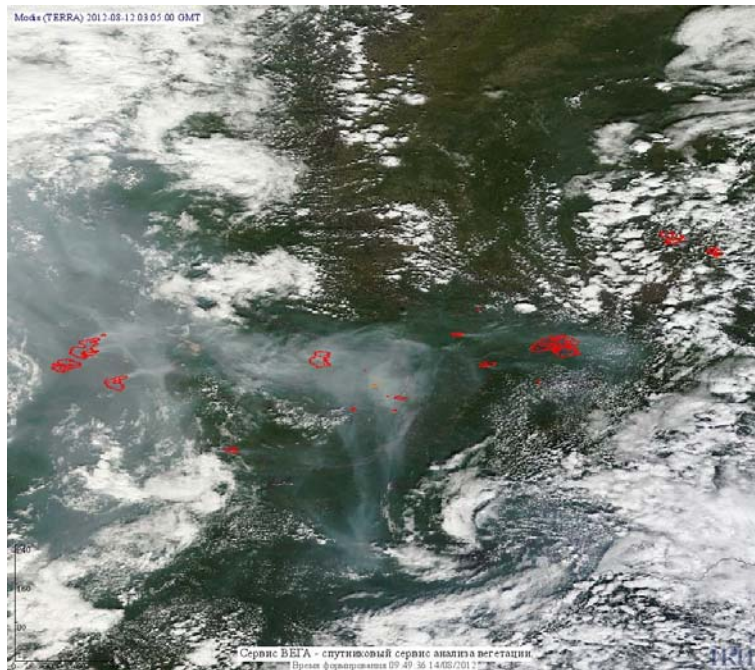
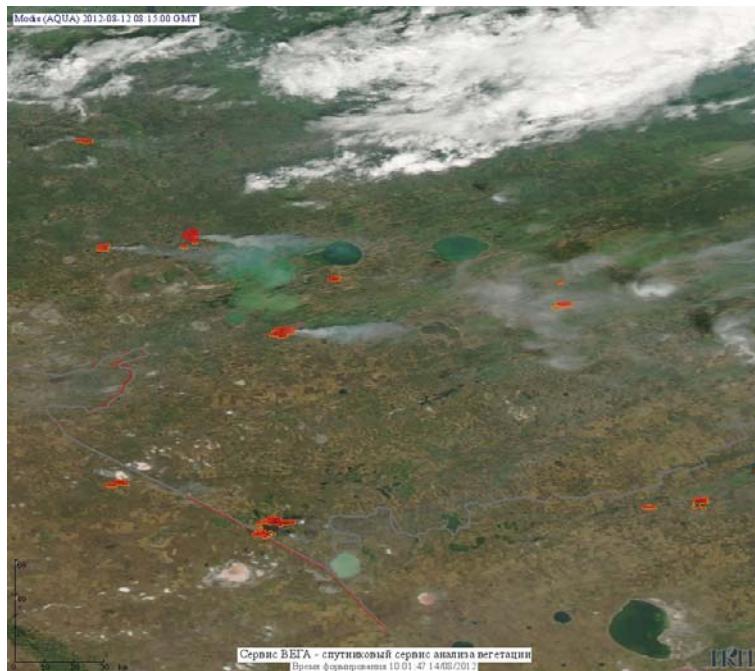



Рис. 1 Пожары в Красноярском крае



**Рис. 2 Пожары в Республике Саха (Якутия)**



**Рис. 3 Пожары в Новосибирской области**



**Рис. 4 Пожар в Томской области**

(Информация подготовлена на основе данных центров приема НИЦ "Планета" (<http://planet.iitp.ru/index1.html>), спутникового сервиса ВЕГА (<http://vega.smislab.ru/>) и открытых зарубежных источников)