

## Пожарная ситуация в России по спутниковым данным

(обзор ситуации за 24.10.2012)

**Всего за сутки 24.10.2012** на территории Российской Федерации (на всех видах территорий, включая сельскохозяйственные земли) по данным спутников Terra и Aqua наблюдался **41 природный пожар** с активным горением, на которых было зарегистрировано **60 горячих точек**.

В том числе было зарегистрировано **15 активных пожаров, затрагивающих территории, покрытые лесом (23 горячие точки)**.

Максимальное число пожаров наблюдалось в Хабаровском крае (10). На них было зарегистрировано 19 горячих точек.

По предварительной оценке огнем могло быть затронуто 548 га территории, покрытой лесом.

**Для сравнения: 24.10.2011** года на территории России всего наблюдалось **25 природных пожаров**, на которых было зарегистрировано 59 горячих точек. Из них пожаров, затронувших территорию, покрытую лесом, было 14, на которых было детектировано 33 горячие точки.

Максимальное число активных пожаров наблюдалось в Сибирском федеральном округе (15), в том числе на территории Забайкальского края (5). На них было зарегистрировано 22 (Сибирский Федеральный округ) и 8 (Забайкальский край) горячих точек.

Огнем было затронуто около 603 га территории, покрытой лесом.

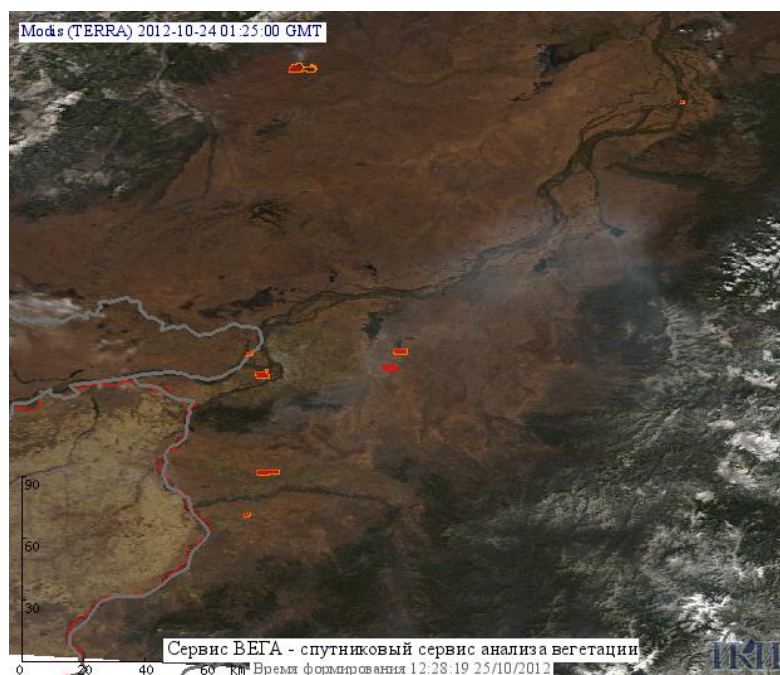
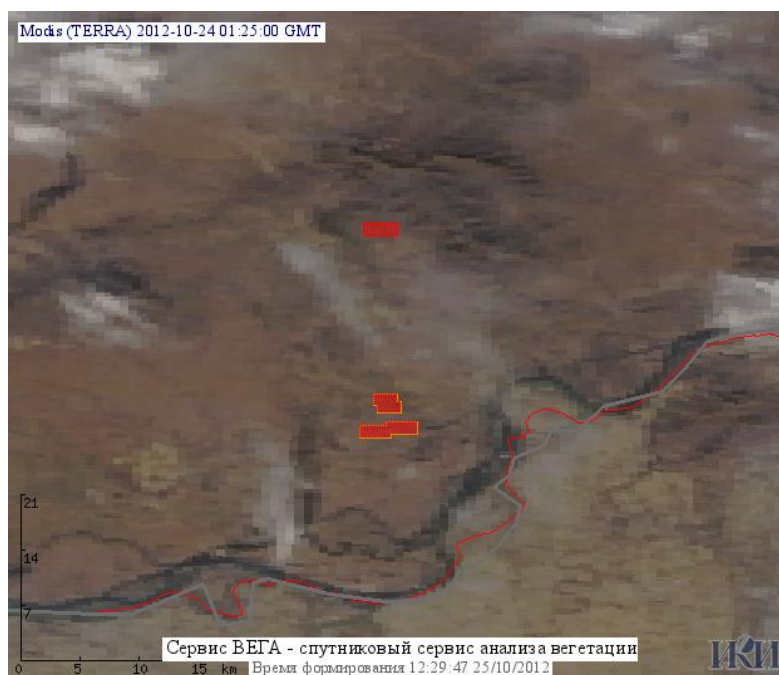



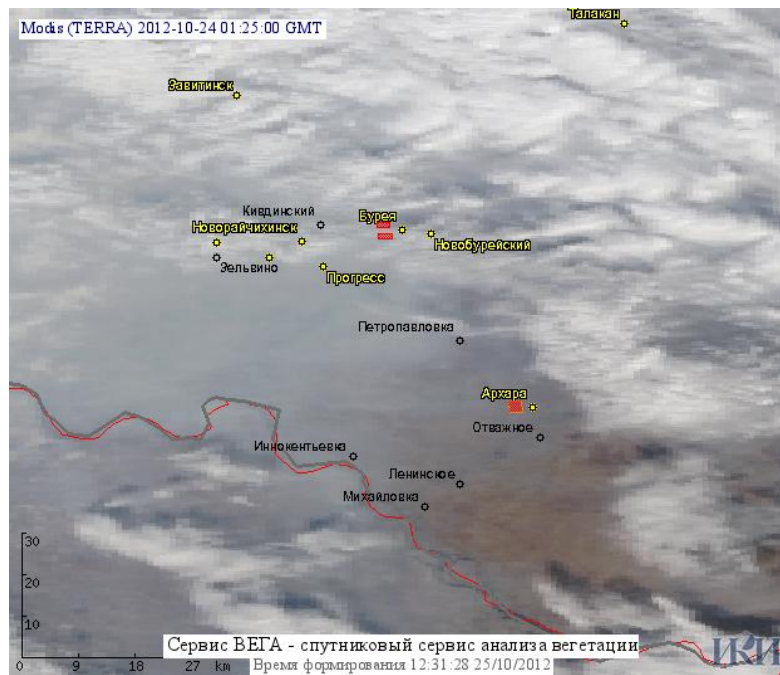
Рис. 1 Пожары в Хабаровском крае



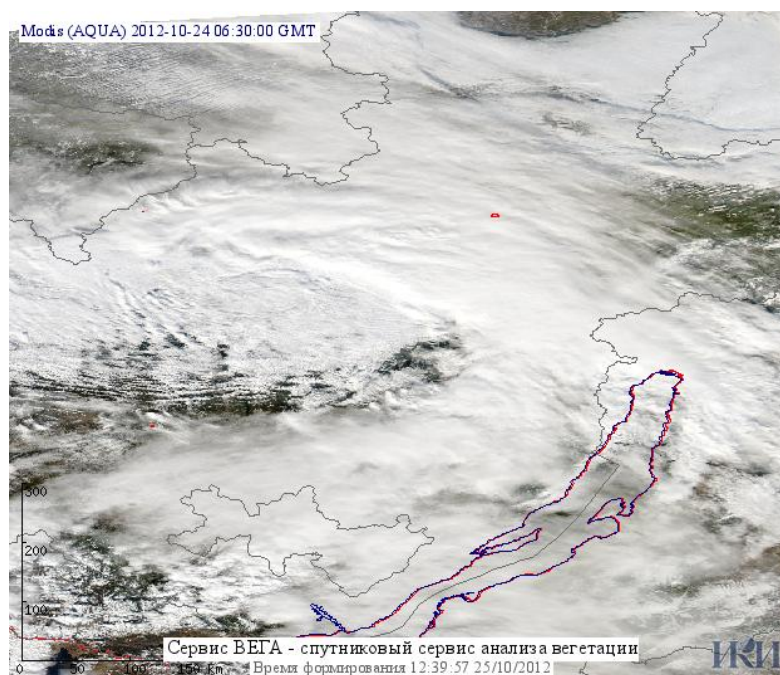
**Рис. 2 Пожары в Еврейской автономной области**



**Рис. 3 Пожары в Республике Саха (Якутия)**

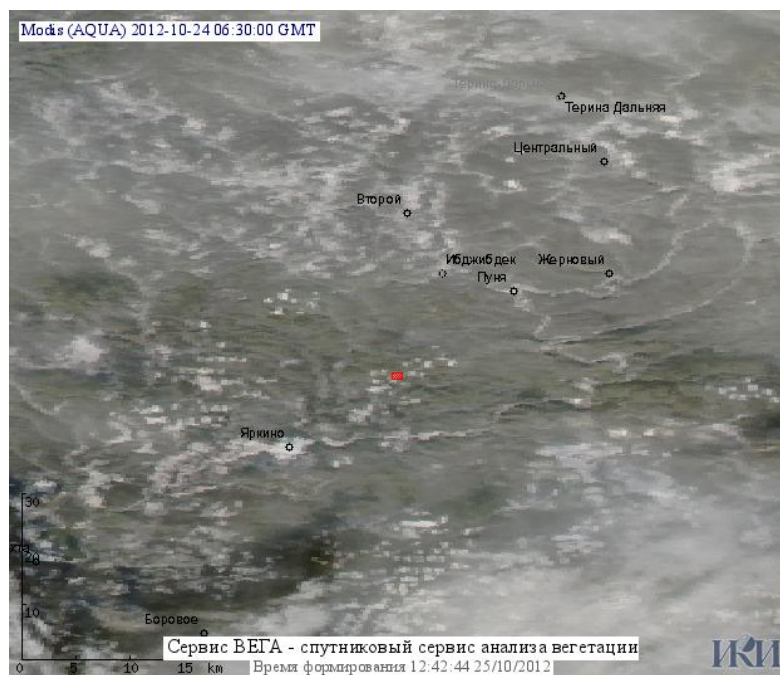


**Рис. 4 Пожары в Амурской области**



**Рис. 5 Пожар в Иркутской области**





**Рис. 9 Пожары в Красноярском крае**

(Информация подготовлена на основе данных центров приема НИЦ "Планета" (<http://planet.iitp.ru/index1.html>), спутникового сервиса ВЕГА (<http://vega.smislab.ru/>) и открытых зарубежных источников)