

## Пожарная ситуация в России по спутниковым данным

(обзор ситуации за 08.04.2014)

**Всего за сутки 08.04.2014** на территории Российской Федерации (на всех видах территорий, включая сельскохозяйственные земли) по данным спутников Terra и Aqua наблюдалось **446 природных пожаров** с активным горением, на которых было зарегистрировано **1319 горячих точек**.

В том числе было зарегистрировано **184 активных пожара, затрагивающих территории, покрытые лесом (726 горячих точек)**.

Максимальное число пожаров наблюдалось в Приморском крае (79). На них были зарегистрированы 216 горячие точки.

По предварительной оценке огнем могло быть затронуто около 9,6 тыс га территории, покрытой лесом.

**Для сравнения: 08.04.2013** года на территории России всего наблюдалось **36 природных пожаров**, на которых были зарегистрированы 92 горячие точки. Из них пожаров, затронувших территорию, покрытую лесом, было 13, на которых было детектировано 37 горячих точек.

Максимальное число активных пожаров наблюдалось в Северо-Кавказском федеральном округе (13), в том числе, на территории Республики Дагестан (6). На них было зарегистрировано 38 (Северо-Кавказский федеральный округ) и 20 (Республика Дагестан) горячих точек.

Огнем было затронуто около 230 га территории, покрытой лесом.


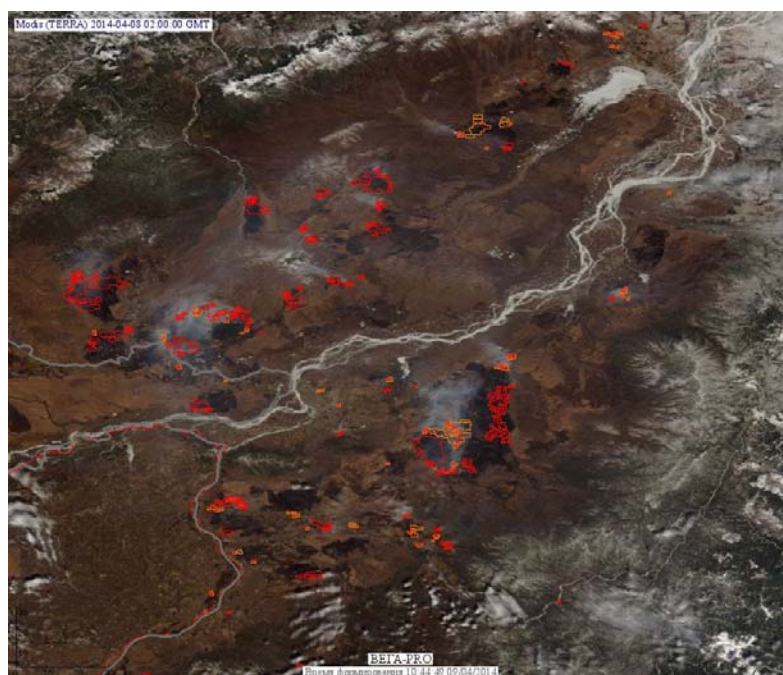



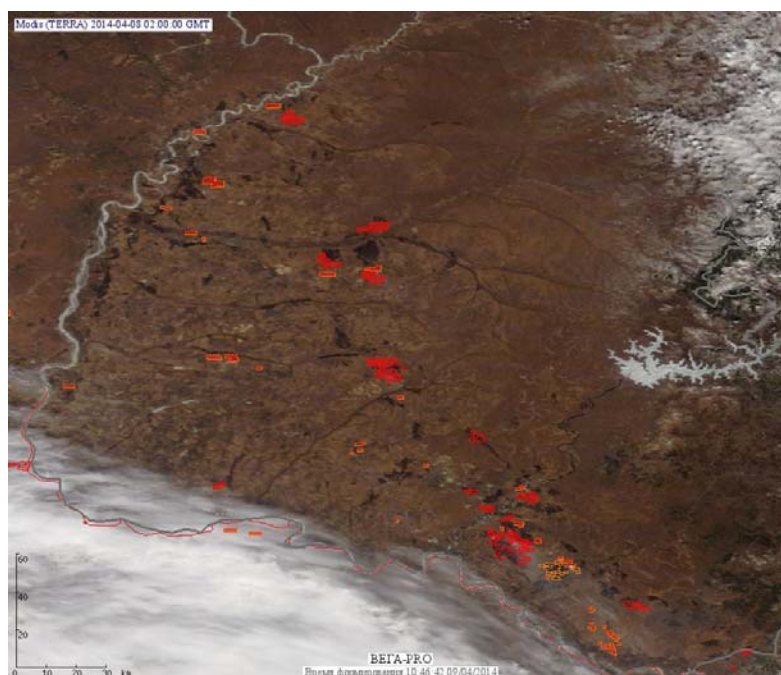
Рис. 1 Пожары в Приморском крае



**Рис. 2 Пожары в Хабаровском крае**



**Рис. 3 Пожары в Еврейской автономной области**




**Рис. 4 Пожары в Амурской области**



**Рис. 5 Пожары в Иркутской области**





**Рис. 6 Пожары в Республике Бурятия**

(Информация подготовлена на основе данных центров приема НИЦ "Планета" (<http://planet.iitp.ru/index1.html>), спутникового сервиса ВЕГА (<http://vega.smislab.ru/>) и открытых зарубежных источников)