

## Пожарная ситуация в России по спутниковым данным

(обзор ситуации за 12.04.2014)

**Всего за сутки 12.04.2014** на территории Российской Федерации (на всех видах территорий, включая сельскохозяйственные земли) по данным спутников Terra и Aqua наблюдалось **690 природных пожаров** с активным горением, на которых было зарегистрировано **1732 горячие точки**.

В том числе было зарегистрировано **216 активных пожаров, затрагивающих территории, покрытые лесом (785 горячих точек)**.

Максимальное число пожаров наблюдалось в Приморском крае (70). На них было зарегистрировано 253 горячие точки.

По предварительной оценке огнем могло быть затронуто около 30 тыс га территории, покрытой лесом.

**Для сравнения: 12.04.2013** года на территории России всего наблюдалось **39 природных пожаров**, на которых были зарегистрированы 84 горячие точки. Из них пожаров, затронувших территорию, покрытую лесом, было 6, на которых было детектировано 12 горячих точек.

Максимальное число активных пожаров наблюдалось в Сибирском федеральном округе (17), в том числе, на территории Забайкальского края (10). На них было зарегистрировано 37 (Сибирский федеральный округ) и 21 (Забайкальский край) горячих точек.

Огнем было затронуто около 100 га территории, покрытой лесом.

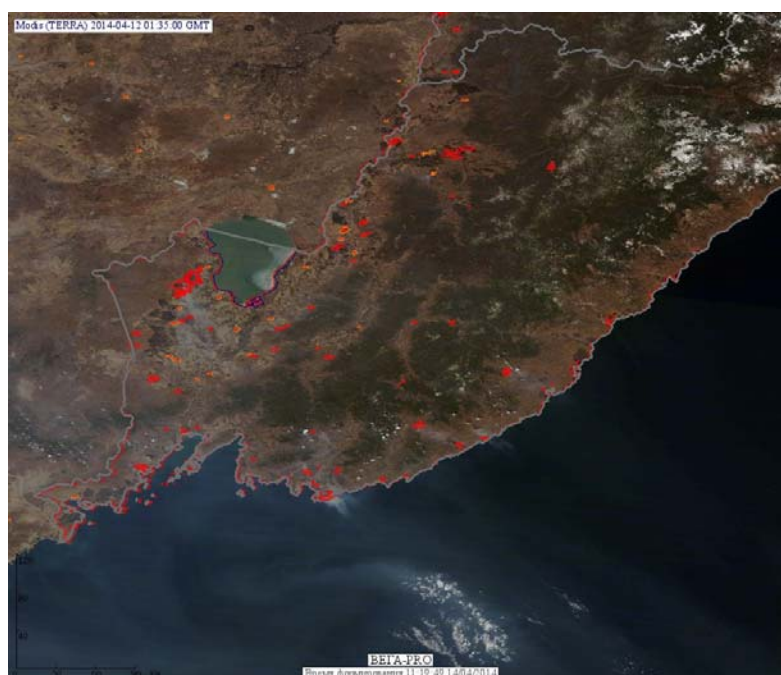
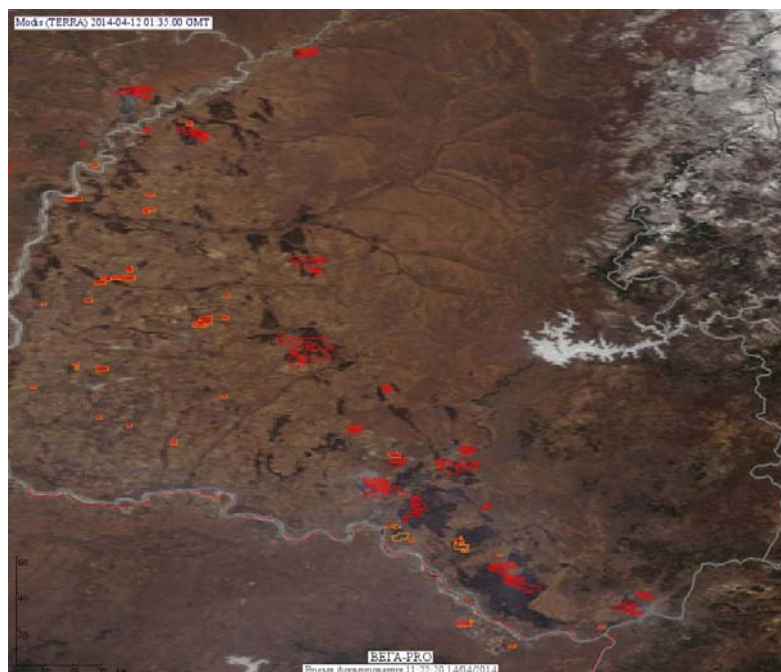


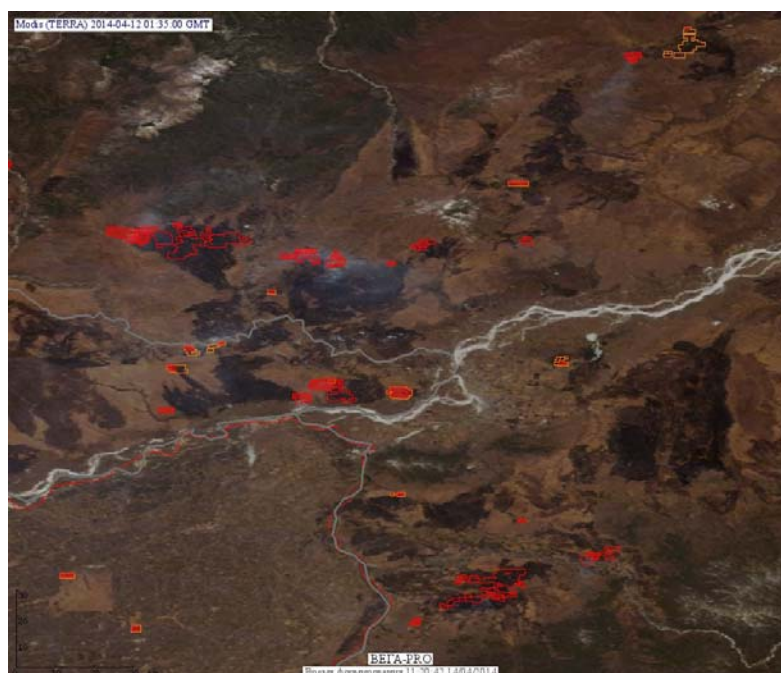
Рис. 1 Пожары в Приморском крае



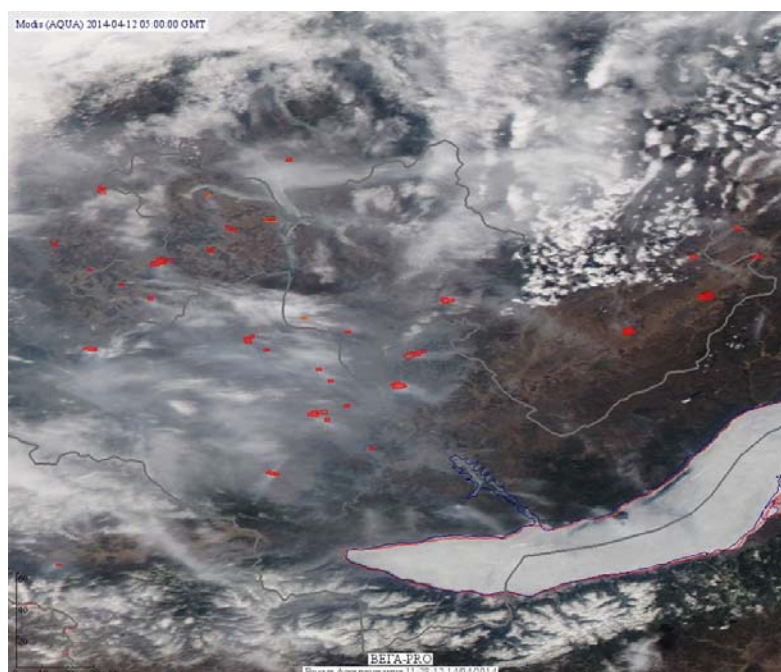
**Рис. 2 Пожары в Амурской области**




**Рис. 3 Пожары в Еврейской автономной области**




**Рис. 4 Пожары в Хабаровском крае**




**Рис. 5 Пожары в Иркутской области**



**Рис. 6 Пожары в Забайкальском крае**



**Рис. 7 Пожары в Московской области**



**Рис. 8 Пожары в Смоленской и Калужской областях**

(Информация подготовлена на основе данных центров приема НИЦ "Планета" (<http://planet.iitp.ru/index1.html>), спутникового сервиса ВЕГА (<http://vega.smislab.ru/>) и открытых зарубежных источников)