

Пожарная ситуация в России по спутниковым данным

(обзор ситуации за 10.09.2014)

Всего за сутки 10.09.2014 на территории Российской Федерации (на всех видах территорий, включая сельскохозяйственные земли) по данным спутников Terra и Aqua наблюдалось **104 природных пожара** с активным горением, на которых были зарегистрированы **224 горячие точки**.

В том числе было зарегистрировано **13 активных пожаров, затрагивающих территории, покрытые лесом (20 горячих точек)**.

Максимальное число пожаров наблюдалось в Саратовской области (18). На них было зарегистрировано 36 горячих точек.

По предварительной оценке огнем могло быть затронуто 370 га территории, покрытой лесом.

Для сравнения: 10.09.2014 года на территории России всего наблюдалось 9 природных пожаров, на которых было зарегистрировано 12 горячих точек. Из них пожаров, затронувших территорию, покрытую лесом, было 3, на которых было детектировано 5 горячих точек.

Огнем было затронуто около 4 га территории, покрытой лесом.

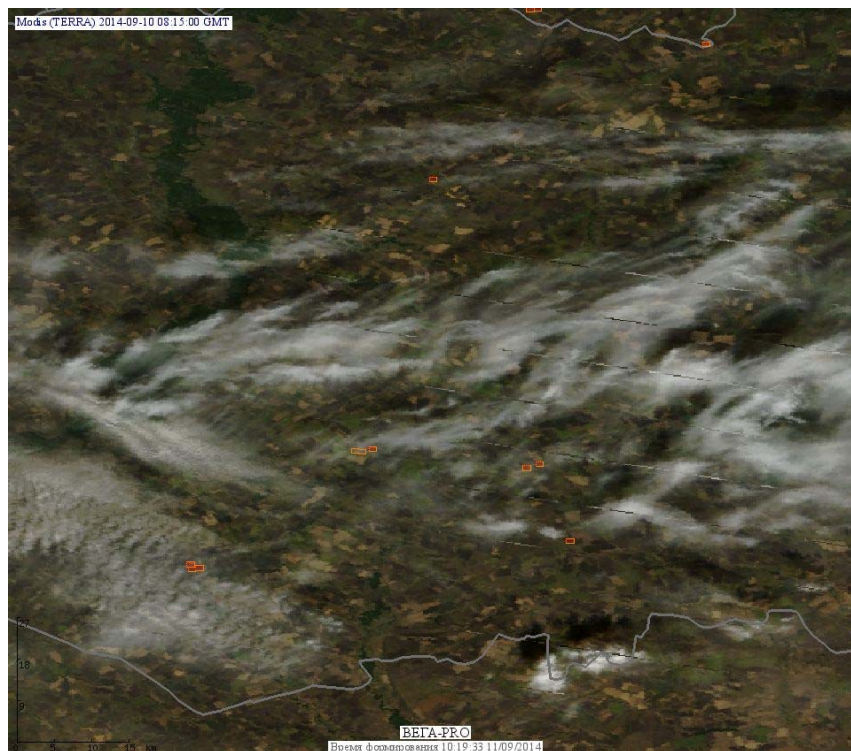


Рис. 1 Сельскохозяйственные палы в Саратовской области

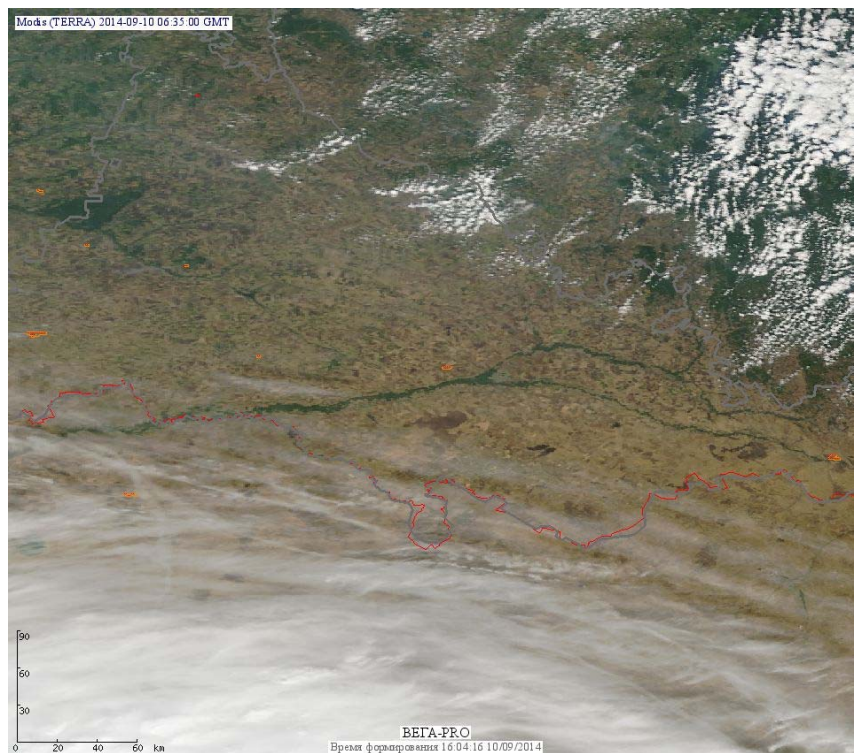


Рис. 2 Сельскохозяйственные палы в Оренбургской области

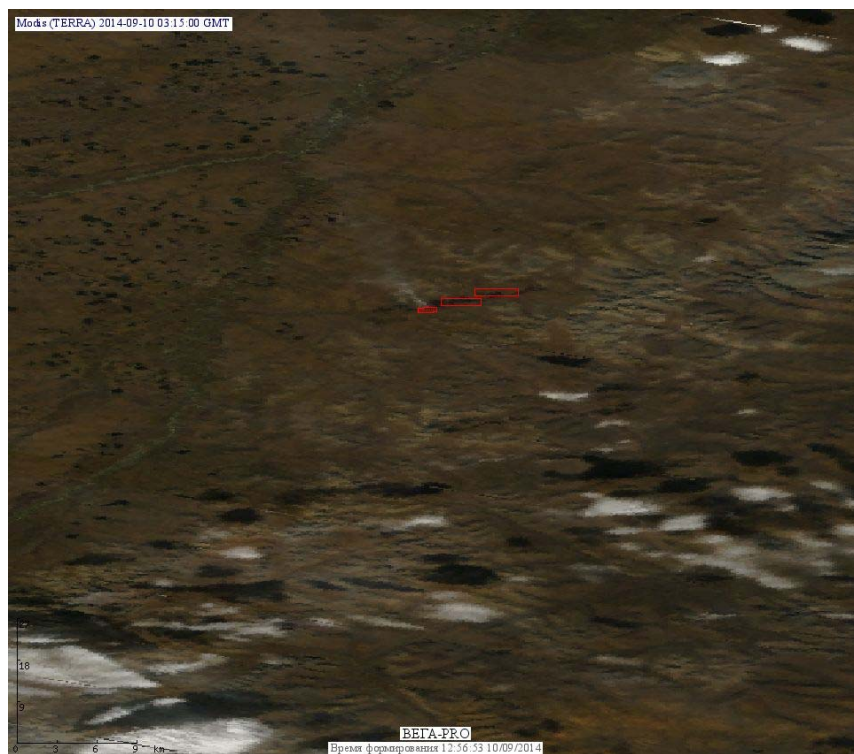


Рис. 3 Пожары в Республике Саха (Якутии)

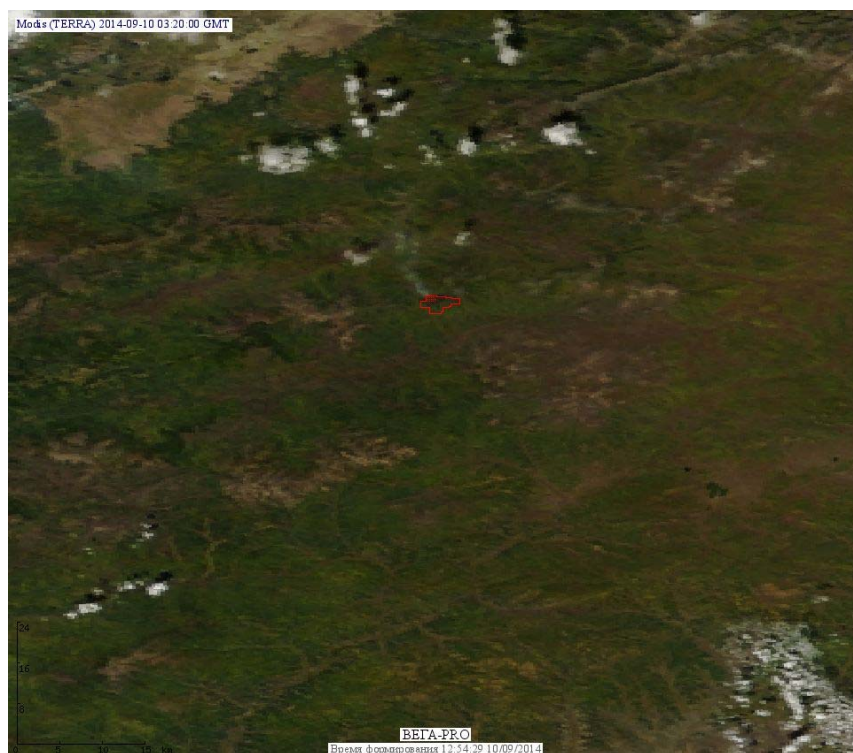


Рис. 4 Пожар в Республике Бурятия

(Информация подготовлена на основе данных центров приема НИЦ "Планета" (<http://planet.iitp.ru/index1.html>), спутникового сервиса ВЕГА (<http://pro-vega.ru>) и открытых зарубежных источников)