

Пожарная ситуация в России по спутниковым данным

(обзор ситуации за 01.04.2015)

Всего за сутки 01.04.2015 на территории Российской Федерации (на всех видах территорий, включая сельскохозяйственные земли) по данным спутников Terra и Aqua наблюдалось **260 природных пожаров** с активным горением, на которых было зарегистрировано **863 горячие точки**.

В том числе было зарегистрировано **143 активных пожара, затрагивающих территории, покрытые лесом (510 горячих точек)**.

Максимальное число пожаров наблюдалось в Забайкальском крае (147). На них было зарегистрировано 590 горячих точек.

По предварительной оценке огнем могло быть затронуто около 15 тыс га территории, покрытой лесом.

Для сравнения: 01.04.2014 года на территории России всего наблюдалось **225 природных пожаров**, на которых было зарегистрировано 569 горячих точек. Из них пожаров, затронувших территорию, покрытую лесом, было 57, на которых было детектировано 195 горячих точек.

Максимальное число активных пожаров наблюдалось в Дальневосточном федеральном округе (95), в том числе, на территории Еврейской автономной области (39). На них было зарегистрировано 284 (Дальневосточный федеральный округ) и 107 (Еврейская автономная область) горячих точек.

Огнем было затронуто около 2,4 тыс га территории, покрытой лесом.

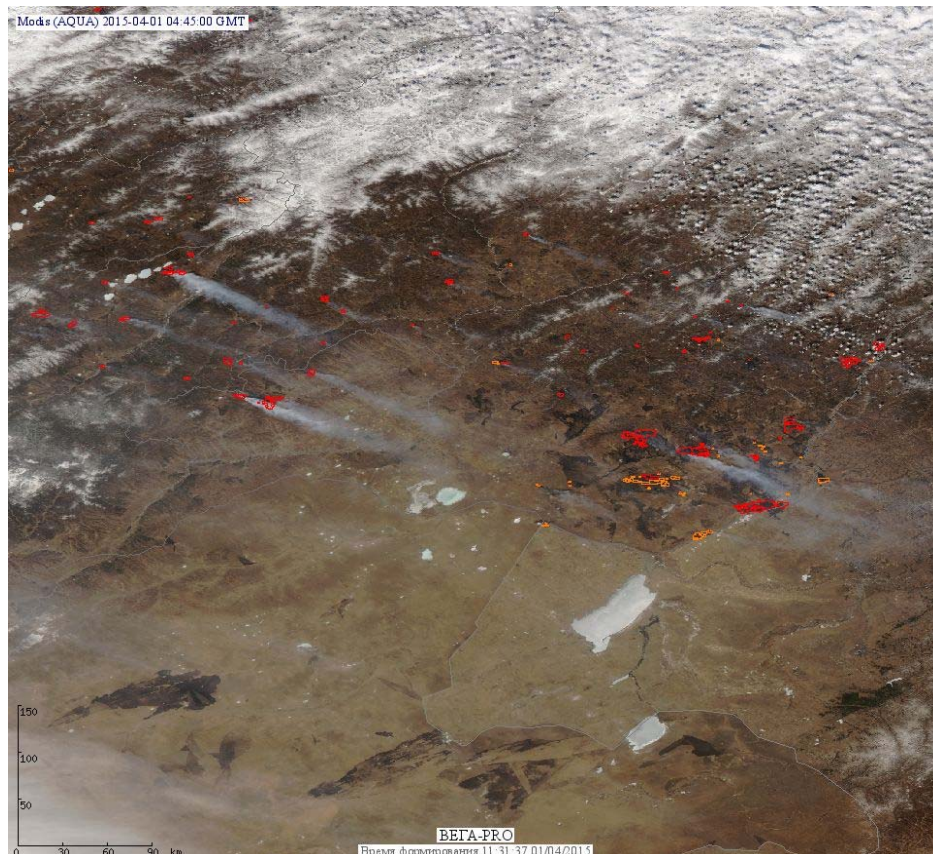


Рис. 1 Пожары в Забайкальском крае




Рис. 2 Пожары в Республике Бурятия




Рис. 3 Пожары в Приморском крае

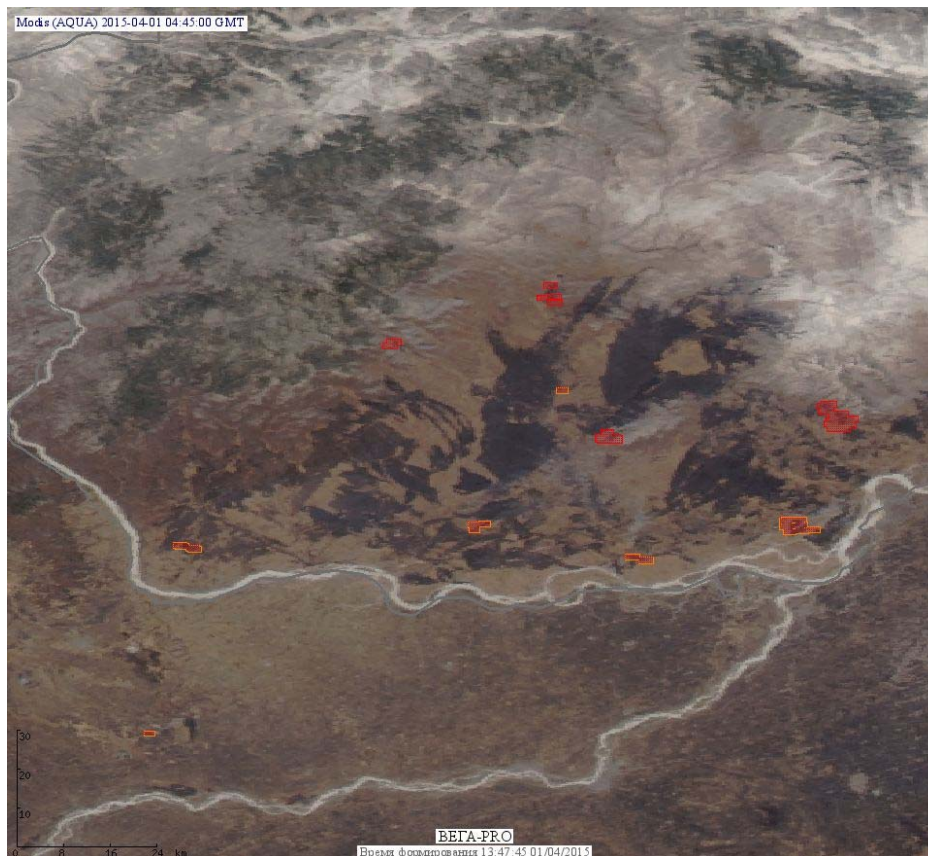


Рис. 4 Пожары в Еврейской автономной области




Рис. 5 Пожары в Астраханской области вдоль русла и дельты реки Волга

(Информация подготовлена на основе данных центров приема НИЦ "Планета" (<http://planet.iitp.ru/index1.html>), спутникового сервиса ВЕГА (<http://pro-vega.ru>) и открытых зарубежных источников)