

## Пожарная ситуация в России по спутниковым данным

(обзор ситуации за 06.06.2015)

**Всего за сутки 06.06.2015** на территории Российской Федерации (на всех видах территорий, включая сельскохозяйственные земли) по данным спутников Terra и Aqua наблюдалось **44 природных пожара** с активным горением, на которых было зарегистрировано **80 горячих точек**.

В том числе было зарегистрировано **19 активных пожаров, затрагивающих территории, покрытые лесом (43 горячие точки)**.

Максимальное число пожаров наблюдалось в Красноярском крае (8). На них было зарегистрировано 20 горячих точек.

По предварительной оценке огнем могло быть затронуто около 780 га территории, покрытой лесом.

**Для сравнения: 06.06.2014** года на территории России всего наблюдалось **44 природных пожара**, на которых было зарегистрировано 115 горячих точек. Из них пожаров, затронувших территорию, покрытую лесом, было 11, на которых были детектированы 22 горячие точки.

Максимальное число активных пожаров наблюдалось в Сибирском федеральном округе (11), в том числе, на территории Красноярского края (4). На них было зарегистрировано 23 (Сибирский федеральный округ) и 10 (Красноярский край) горячих точек.

Огнем было затронуто около 290 га территории, покрытой лесом.



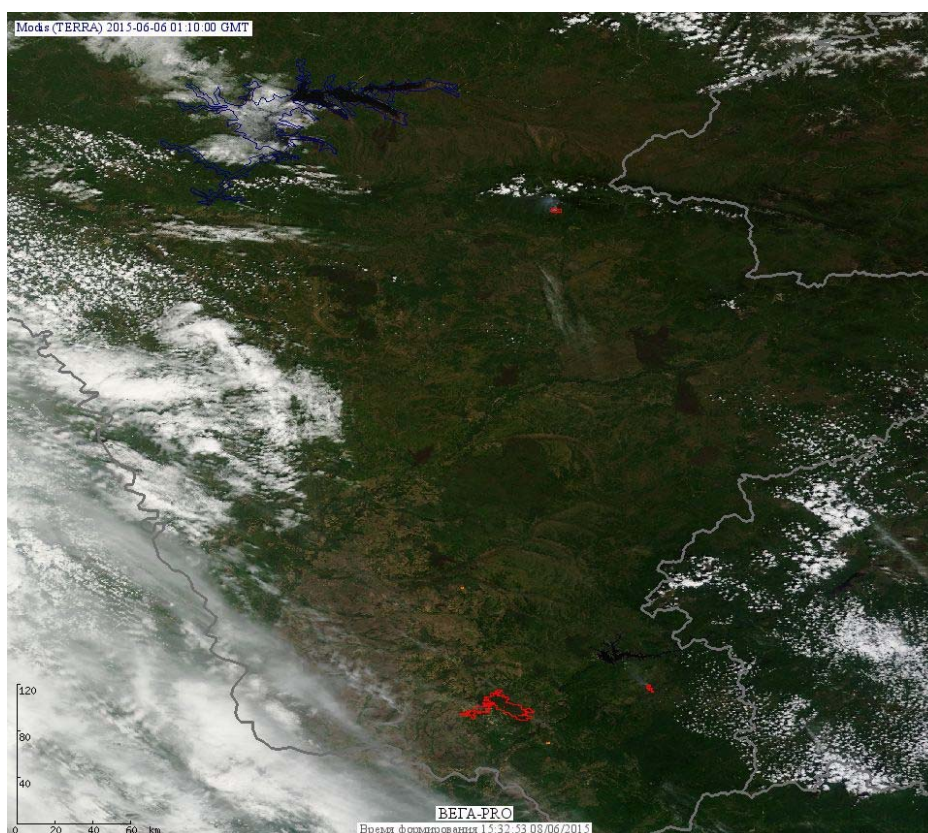


Рис. 1 Пожары в Красноярском крае





**Рис. 2 Пожары в Ямало-Ненецком автономном округе**



**Рис. 3 Пожары в Амурской области**

(Информация подготовлена на основе данных центров приема НИЦ "Планета" (<http://planet.iitp.ru/index1.html>), спутникового сервиса ВЕГА (<http://pro-vega.ru>) и открытых зарубежных источников)