

Пожарная ситуация в России по спутниковым данным

(обзор ситуации за 02.08.2015)

Всего за сутки 02.08.2015 на территории Российской Федерации (на всех видах территорий, включая сельскохозяйственные земли) по данным спутников Terra и Aqua наблюдалось **136 природных пожаров** с активным горением, на которых было зарегистрировано **510 горячих точек**.

В том числе было зарегистрировано **37 активных пожаров, затрагивающих территории, покрытые лесом (233 горячие точки)**.

Максимальное число пожаров наблюдалось в Ставропольском крае (23). На них были зарегистрированы 54 горячие точки.

По предварительной оценке огнем могло быть затронуто около 7,1 тыс га территории, покрытой лесом.

Для сравнения: 02.08.2014 года на территории России всего наблюдалось **324 природных пожара**, на которых были зарегистрированы 2244 горячие точки. Из них пожаров, затронувших территорию, покрытую лесом, было 103, на которых были детектированы 1773 горячие точки.

Максимальное число активных пожаров наблюдалось в Южном федеральном округе (107), в том числе, на территории Ростовской области (53). На них было зарегистрировано 228 (Южный федеральный округ) и 127 (Ростовская область) горячих точек.

Огнем было затронуто около 80,5 тыс га территории, покрытой лесом.

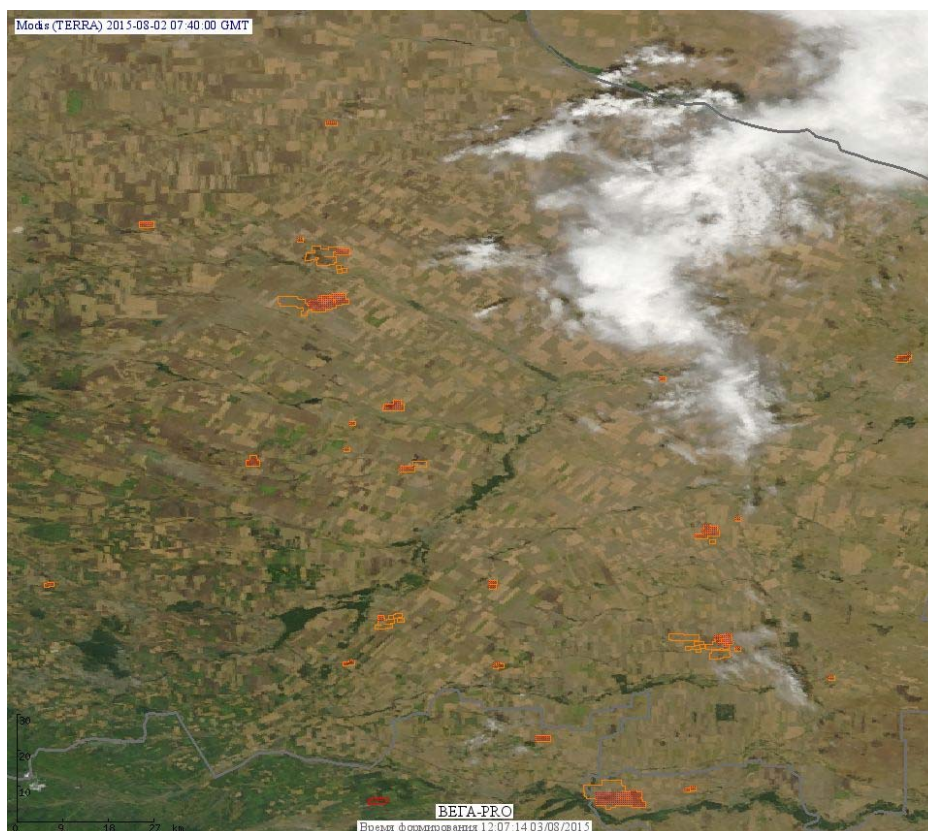


Рис. 1 Пожары в Ставропольском крае




Рис. 2 Пожары в Иркутской области и Республике Бурятия

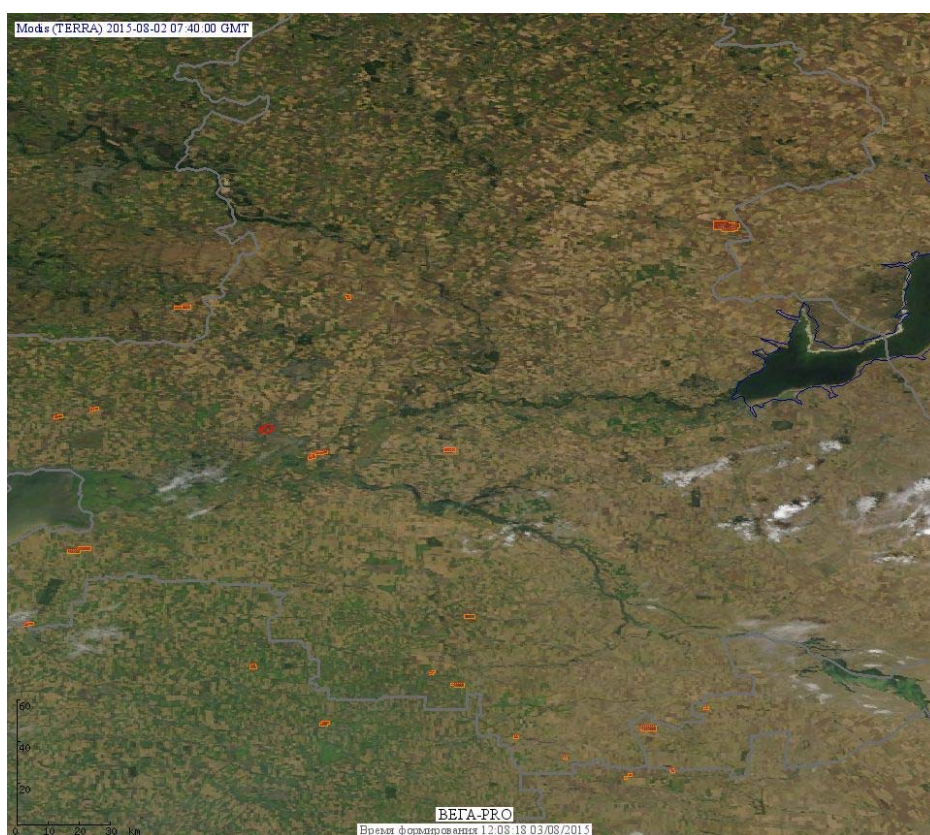


Рис. 3 Пожары в Ростовской области

(Информация подготовлена на основе данных центров приема НИЦ "Планета" (<http://planet.iitp.ru/index1.html>), спутникового сервиса ВЕГА (<http://pro-vega.ru>) и открытых зарубежных источников)