

## Пожарная ситуация в России по спутниковым данным

(обзор ситуации за 05.08.2015)

**Всего за сутки 05.08.2015** на территории Российской Федерации (на всех видах территорий, включая сельскохозяйственные земли) по данным спутников Terra и Aqua наблюдалось **179 природных пожаров** с активным горением, на которых были зарегистрированы **493 горячие точки**.

В том числе было зарегистрировано **28 активных пожаров, затрагивающих территории, покрытые лесом (116 горячих точек)**.

Максимальное число пожаров наблюдалось в Ростовской области (40). На них было зарегистрировано 69 горячих точек.

По предварительной оценке огнем могло быть затронуто около 14,8 тыс га территории, покрытой лесом.

**Для сравнения: 05.08.2014 года на территории России всего наблюдалось 224 природных пожара**, на которых было зарегистрировано 1660 горячих точек. Из них пожаров, затронувших территорию, покрытую лесом, было 130, на которых было детектировано 1509 горячих точек.

Максимальное число активных пожаров наблюдалось в Сибирском федеральном округе (72), в том числе, на территории Красноярского края (28). На них было зарегистрировано 849 (Сибирский федеральный округ) и 204 (Красноярский край) горячих точек.

Огнем было затронуто около 45,7 тыс га территории, покрытой лесом.

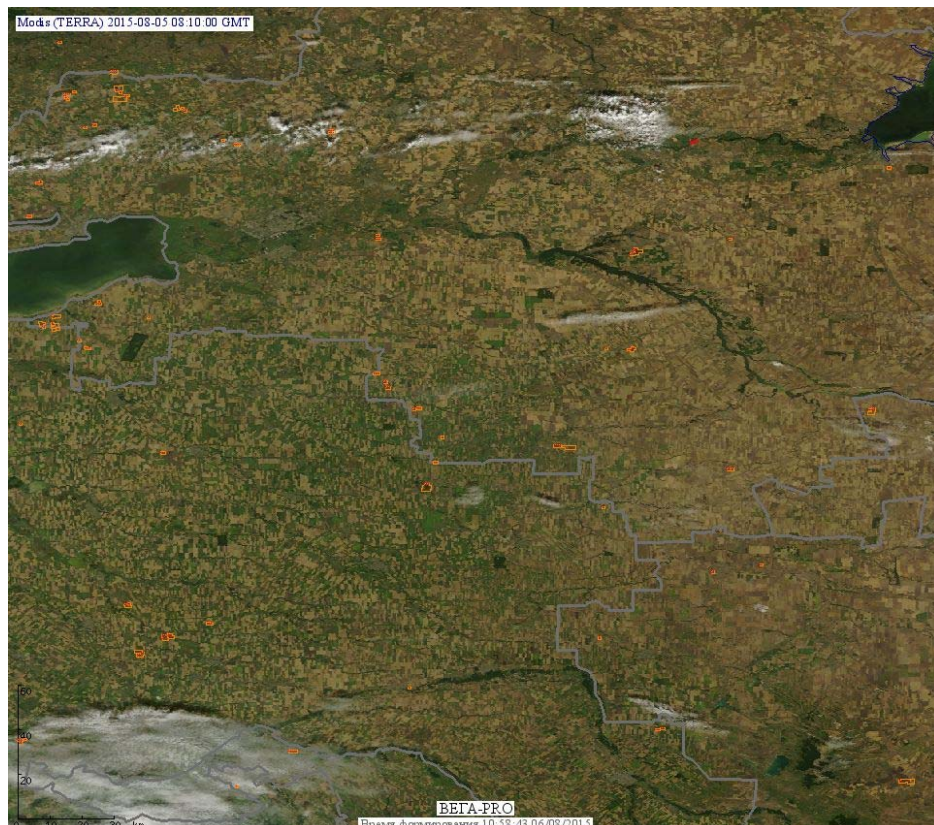
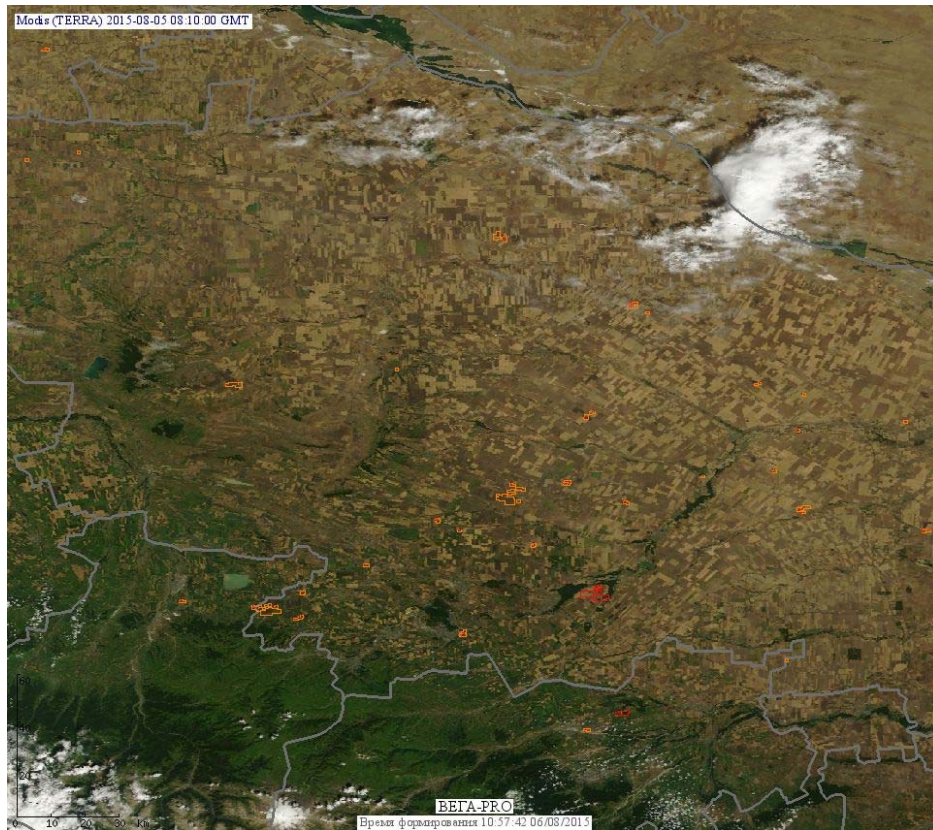
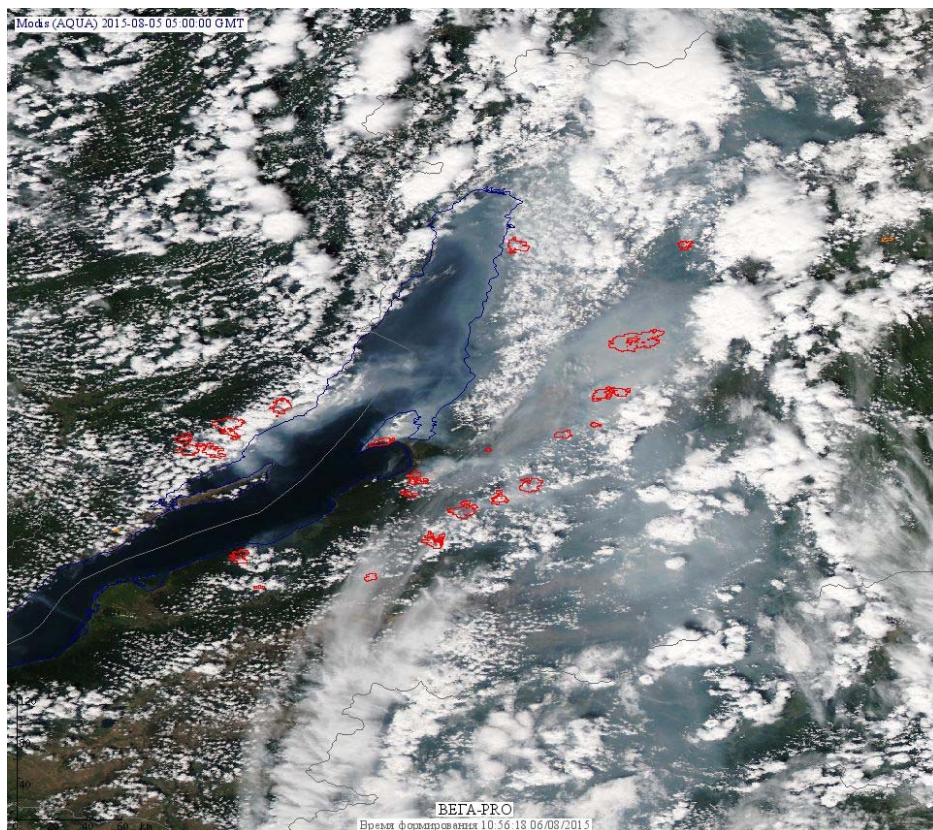


Рис. 1 Пожары в Ростовской области и Краснодарском крае.



**Рис. 2 Пожары в Ставропольском крае**



**Рис. 3 Пожары в Республике Бурятия и Иркутской области**

(Информация подготовлена на основе данных центров приема НИЦ "Планета" (<http://planet.iitp.ru/index1.html>), спутникового сервиса ВЕГА (<http://pro-vega.ru>) и открытых зарубежных источников)