

# Пожарная ситуация в России по спутниковым данным

(обзор ситуации за 25.09.2015)

Всего за сутки **25.09.2015** на территории Российской Федерации (на всех видах территорий, включая сельскохозяйственные земли) по данным спутников Terra и Aqua наблюдалось **320 природных пожаров** с активным горением, на которых были зарегистрированы **783 горячие точки**.

В том числе было зарегистрировано **85 активных пожаров, затрагивающих территории, покрытые лесом (329 горячих точек)**.

Максимальное число пожаров наблюдалось в Краснодарском крае (64). На них было зарегистрировано 128 горячих точек.

По предварительной оценке огнем могло быть затронуто около 6,3 тыс га территории, покрытой лесом.

Для сравнения: **25.09.2014** года на территории России всего наблюдалось **68 природных пожаров**, на которых было зарегистрировано 170 горячих точек. Из них пожаров, затронувших территорию, покрытую лесом, было 39, на которых было детектировано 120 горячих точек.

Максимальное число активных пожаров наблюдалось в Сибирском федеральном округе (37), в том числе, на территории Иркутской области (14). На них было зарегистрировано 117 (Сибирский федеральный округ) и 30 (Иркутская область) горячих точек.

Огнем было затронуто около 2,5 тыс га территории, покрытой лесом.

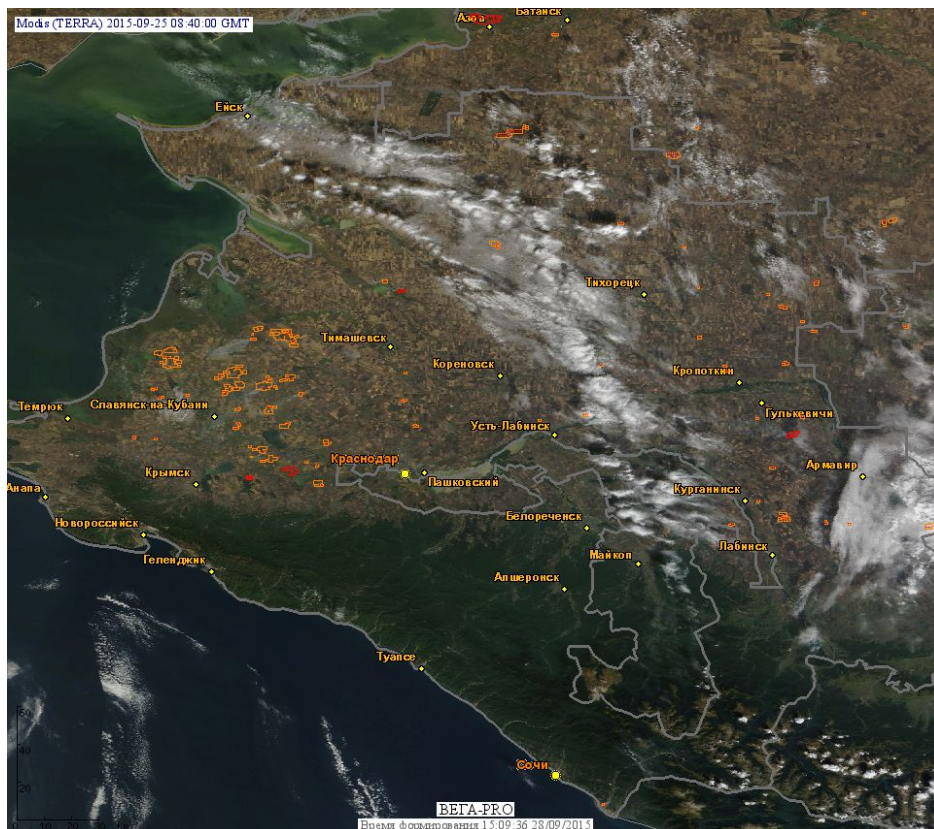




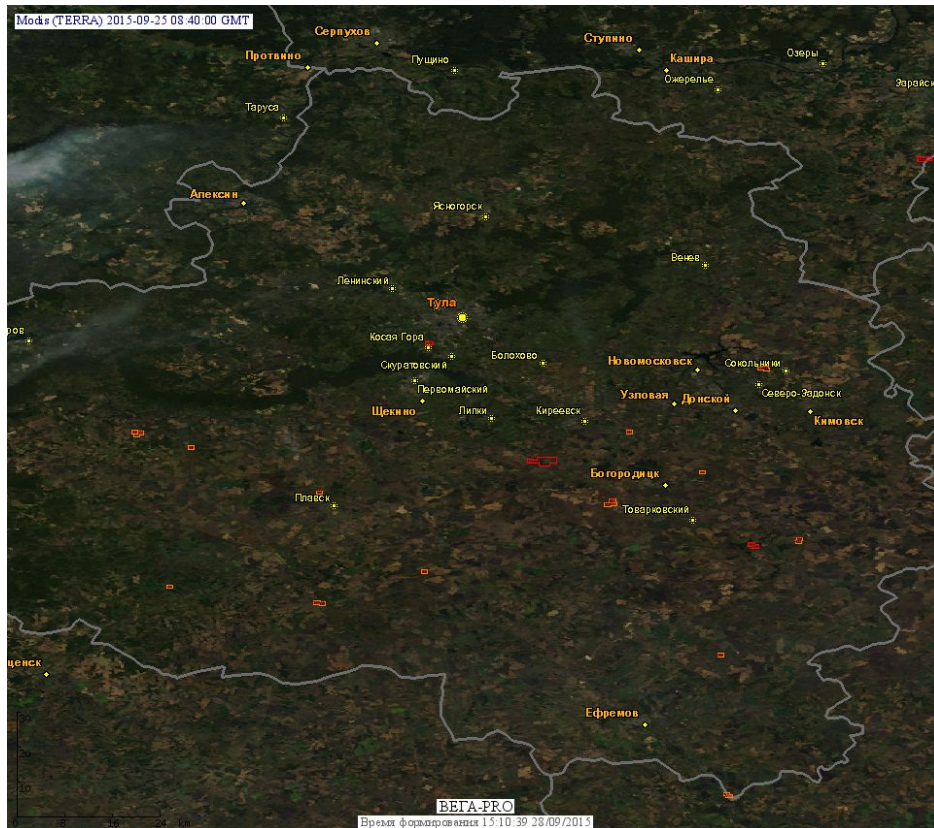
Рис. 1 Сельскохозяйственные палы в Краснодарском крае



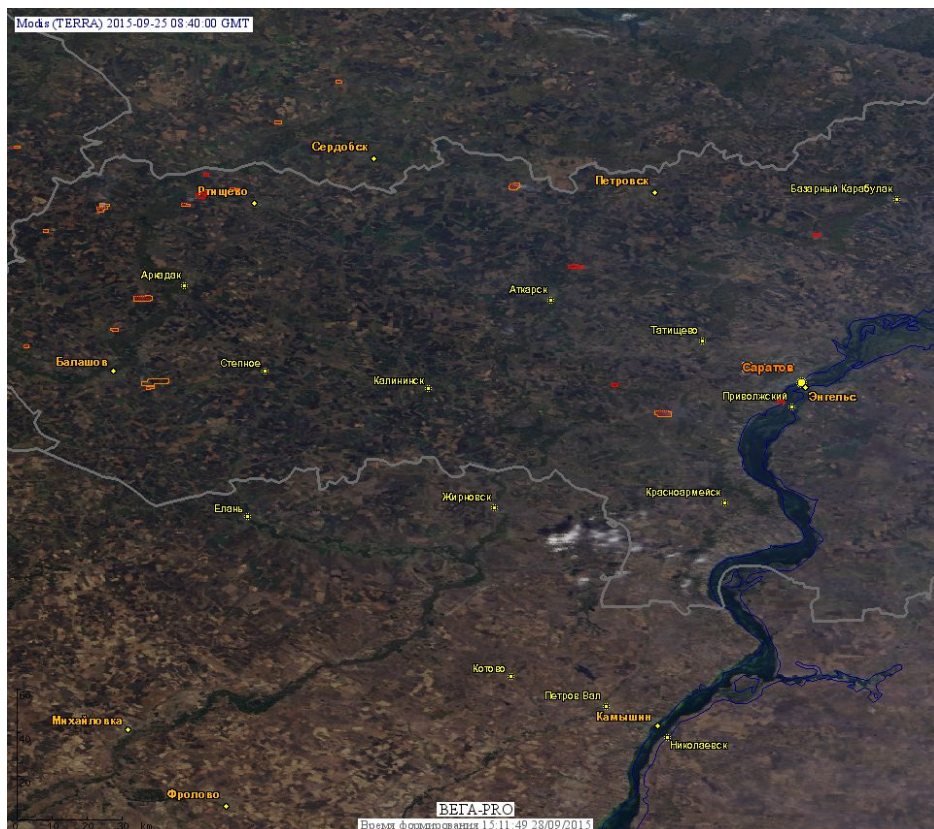
**Рис. 2 Пожар в Республике Бурятия**



**Рис. 3 Пожары в Республике Саха (Якутия)**



**Рис. 4 Пожары в Тульской области**



**Рис. 5 Пожары в Саратовской области**

(Информация подготовлена на основе данных центров приема НИЦ "Планета" (<http://planet.iitp.ru/index1.html>), спутникового сервиса ВЕГА (<http://pro-vega.ru>) и открытых зарубежных источников)