

Пожарная ситуация в России по спутниковым данным

(обзор ситуации за 01.04.2016)

Всего за сутки 01.04.2016 на территории Российской Федерации (на всех видах территорий, включая сельскохозяйственные земли) по данным спутников Terra и Aqua наблюдалось **55 природных пожаров** с активным горением, на которых было зарегистрировано **128 горячих точек**.

В том числе было зарегистрировано **16 активных пожаров, затрагивающих территории, покрытые лесом (44 горячие точки)**.

Максимальное число пожаров наблюдалось в Приморском крае (10). На них было зарегистрировано 34 горячие точки.

По предварительной оценке огнем могло быть затронуто около 1,1 тыс га территории, покрытой лесом.

Для сравнения: 01.04.2015 года на территории России всего наблюдалось **863 природных пожара**, на которых было зарегистрировано 260 горячих точек. Из них пожаров, затронувших территорию, покрытую лесом, было 510, на которых было детектировано 143 горячие точки.

Максимальное число активных пожаров наблюдалось в Сибирском федеральном округе (174), в том числе, на территории Забайкальского края (147). На них было зарегистрировано 662 (Сибирский федеральный округ) и 591 (Забайкальский край) горячих точек.

Огнем было затронуто около 15,2 тыс га территории, покрытой лесом.




Рис. 1 Пожары в Приморском крае

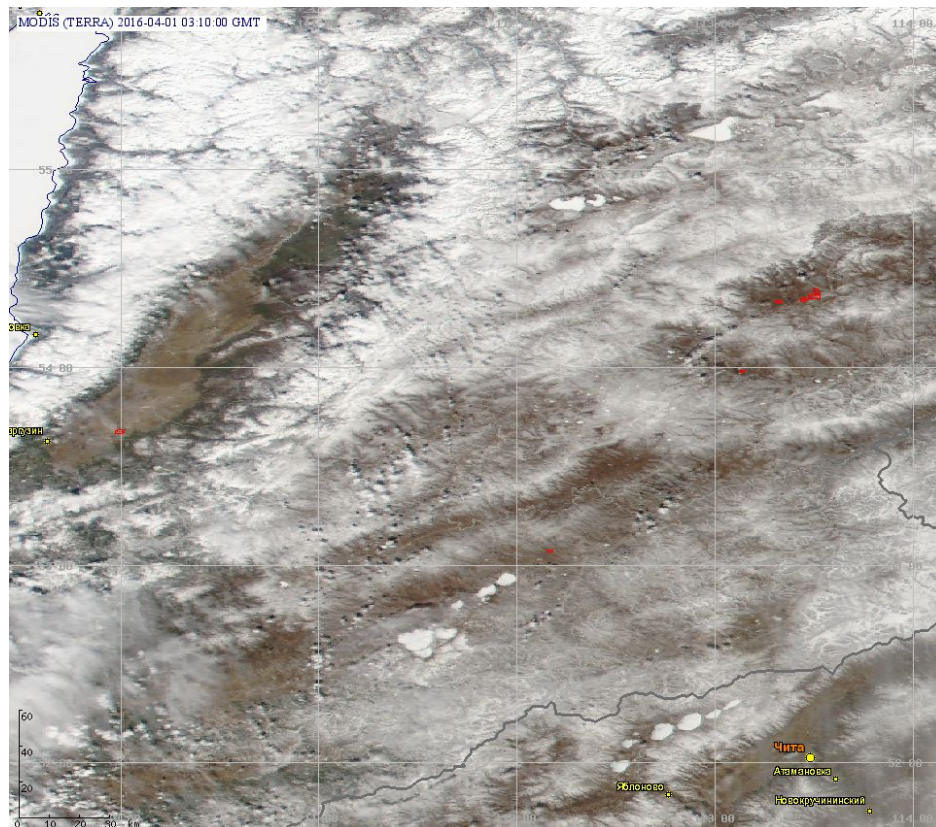


Рис. 2 Пожары в Республике Бурятия




Рис. 3 Пожары в Астраханской области в дельте реки Волга

(Информация подготовлена на основе данных центров приема НИЦ "Планета" (<http://planet.iitp.ru/index1.html>), спутникового сервиса ВЕГА (<http://pro-vega.ru>) и открытых зарубежных источников)