

# Пожарная ситуация в России по спутниковым данным

(обзор ситуации за 12.05.2016)

**Всего за сутки 12.05.2016** на территории Российской Федерации (на всех видах территорий, включая сельскохозяйственные земли) по данным спутников Terra и Aqua наблюдалось **116 природных пожаров** с активным горением, на которых было зарегистрировано **305 горячих точек**.

В том числе было зарегистрировано **64 активных пожара, затрагивающих территории, покрытые лесом (188 горячих точек)**.

Максимальное число пожаров наблюдалось в Забайкальском крае (46). На них было зарегистрировано 150 горячих точек.

По предварительной оценке огнем могло быть затронуто около 2,6 тыс га территории, покрытой лесом.

**Для сравнения: 12.05.2015** года на территории России всего наблюдалось **127 природных пожаров**, на которых были зарегистрированы 442 горячие точки. Из них пожаров, затронувших территорию, покрытую лесом, было 73, на которых было детектировано 330 горячих точек.

Максимальное число активных пожаров наблюдалось в Сибирском федеральном округе (69), в том числе, на территории Забайкальского края (36). На них было зарегистрировано 260 (Сибирский федеральный округ) и 199 (Забайкальский край) горячих точек.

Огнем было затронуто около 10,8 тыс га территории, покрытой лесом.

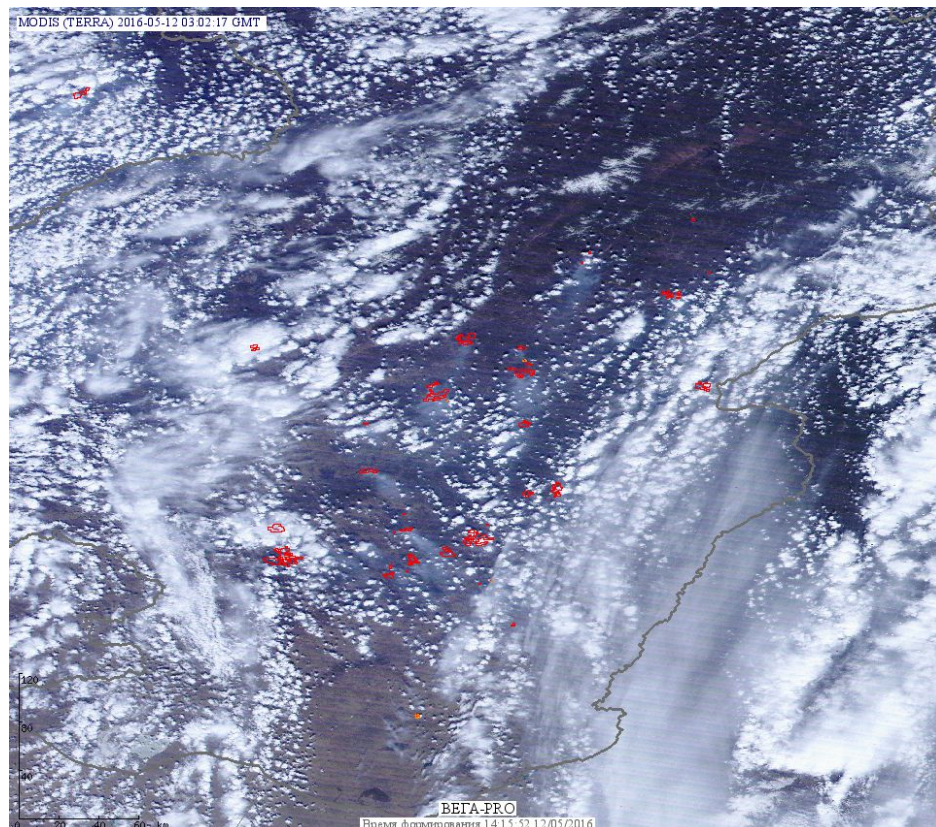




Рис. 1 Пожары в Забайкальском крае



**Рис. 2 Пожары в Республике Бурятия**



**Рис. 3 Пожары в Хабаровском крае**

(Информация подготовлена на основе данных центров приема НИЦ "Планета" (<http://planet.iitp.ru/index1.html>), спутникового сервиса ВЕГА (<http://pro-vega.ru>) и открытых зарубежных источников)