

Пожарная ситуация в России по спутниковым данным

(обзор ситуации за 08.06.2016)

Всего за сутки 08.06.2016 на территории Российской Федерации (на всех видах территорий, включая сельскохозяйственные земли) по данным спутников Terra и Aqua наблюдалось **45 природных пожаров** с активным горением, на которых были зарегистрированы **623 горячие точки**.

В том числе было зарегистрировано **40 активных пожаров, затрагивающих территории, покрытые лесом (617 горячих точек)**.

Максимальное число пожаров наблюдалось в Республике Бурятия (24). На них было зарегистрировано 215 горячих точек.

По предварительной оценке огнем могло быть затронуто около 10,8 тыс га территории, покрытой лесом.

Для сравнения: 08.06.2015 года на территории России всего наблюдалось **45 природных пожаров**, на которых было зарегистрировано 128 горячих точек. Из них пожаров, затронувших территорию, покрытую лесом, было 19, на которых было детектировано 78 горячих точек.

Максимальное число активных пожаров наблюдалось в Сибирском федеральном округе (13), в том числе, на территории Красноярского края (8). На них было зарегистрировано 38 (Сибирский федеральный округ) и 25 (Красноярский край) горячих точек.

Огнем было затронуто около 1,6 тыс га территории, покрытой лесом.

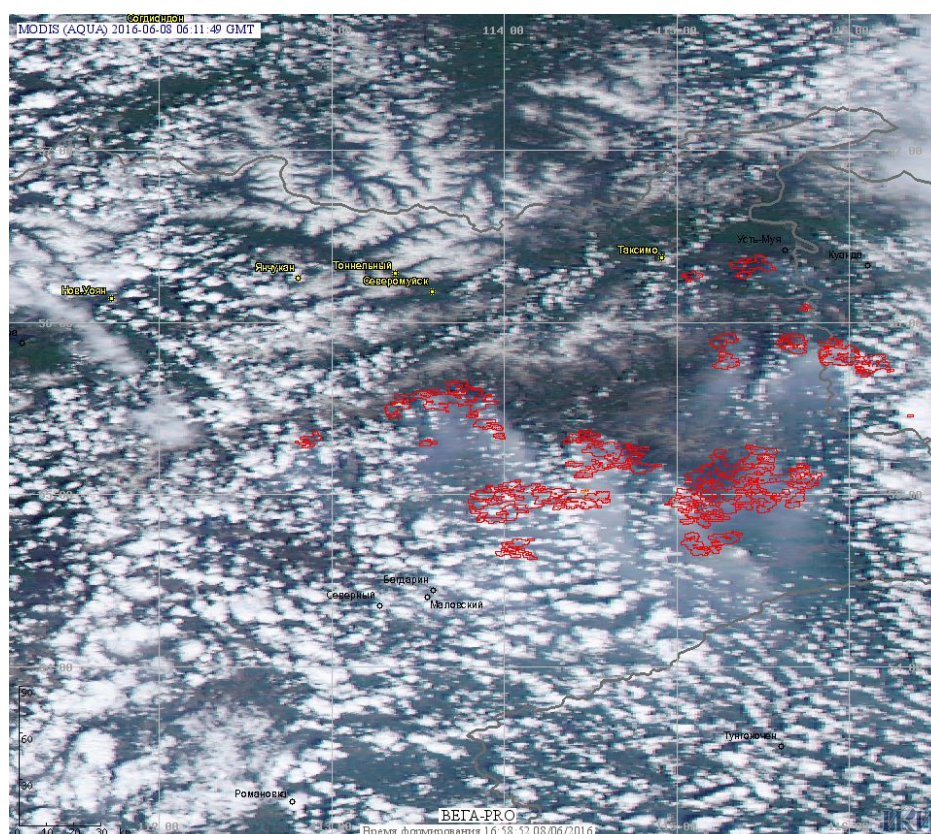


Рис. 1 Пожары в Республике Бурятия




Рис. 2 Пожары в Магаданской области

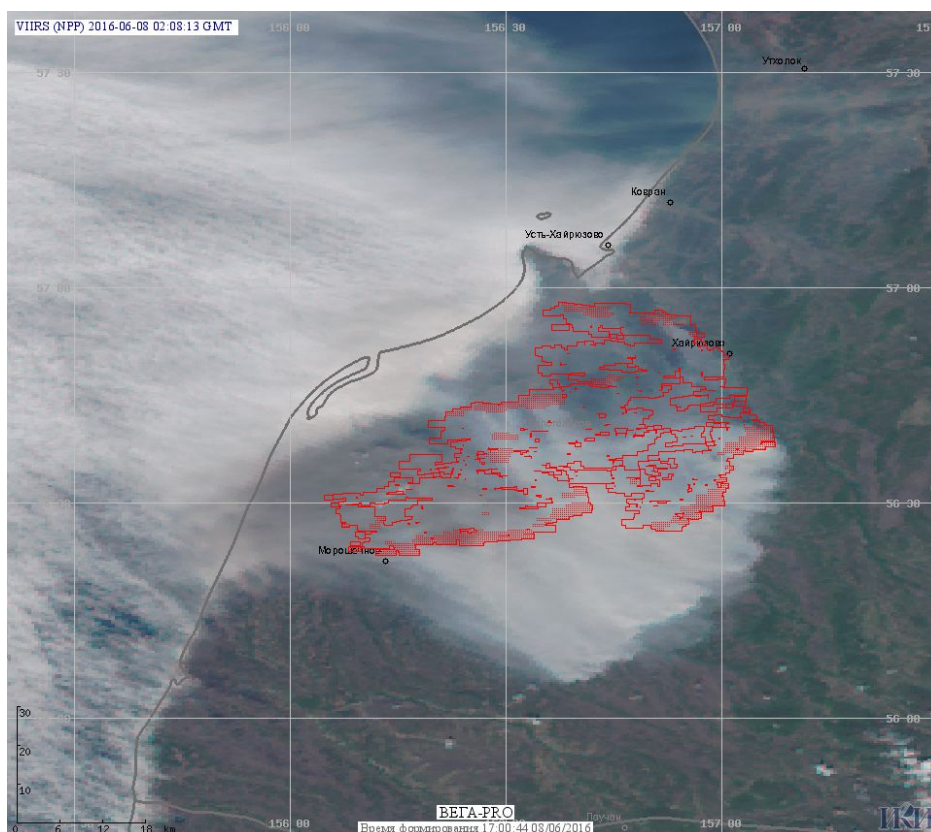


Рис. 3 Пожар в Камчатском крае

(Информация подготовлена на основе данных центров приема НИЦ "Планета" (<http://planet.iitp.ru/index1.html>), спутникового сервиса ВЕГА (<http://pro-vega.ru>) и открытых зарубежных источников)