

## Пожарная ситуация в России по спутниковым данным

(обзор ситуации за 19.08.2016)

**Всего за сутки 19.08.2016** на территории Российской Федерации (на всех видах территорий, включая сельскохозяйственные земли) по данным спутников Terra и Aqua наблюдалось **111 природных пожаров** с активным горением, на которых было зарегистрировано **278 горячих точек**.

В том числе было зарегистрировано **60 активных пожаров, затрагивающих территории, покрытые лесом (194 горячие точки)**.

Максимальное число пожаров наблюдалось в Томской области (17). На них было зарегистрировано 70 горячих точек.

По предварительной оценке огнем могло быть затронуто около 4,4 тыс га территории, покрытой лесом.

**Для сравнения: 19.08.2015** года на территории России всего наблюдалось **76 природных пожаров**, на которых были зарегистрированы 492 горячие точки. Из них пожаров, затронувших территорию, покрытую лесом, было 41, на которых было детектировано 425 горячих точек.

Максимальное число активных пожаров наблюдалось в Сибирском федеральном округе (44), в том числе, на территории Республики Бурятия (25). На них было зарегистрировано 428 (Сибирский федеральный округ) и 278 (Республика Бурятия) горячих точек.

Огнем было затронуто около 11,7 тыс га территории, покрытой лесом.




Рис. 1 Пожары в Томской области



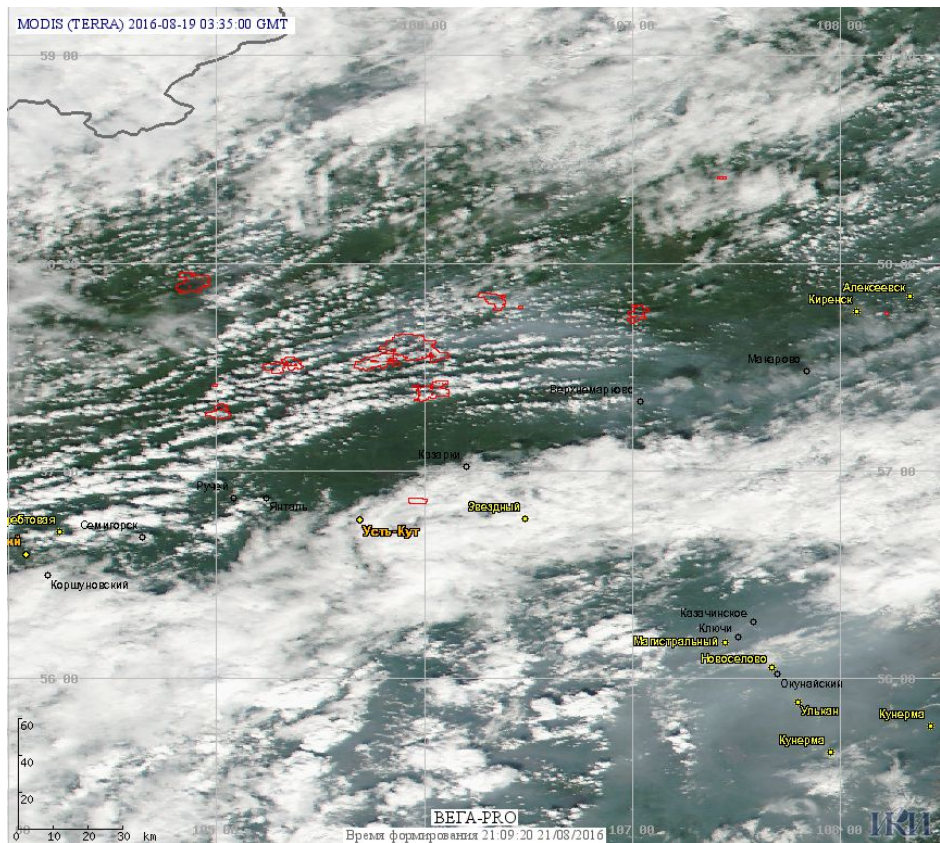


Рис. 2 Пожары в Иркутской области




Рис. 3 Пожары в Республике Бурятия

(Информация подготовлена на основе данных центров приема НИЦ "Планета" (<http://planet.iitp.ru/index1.html>), спутникового сервиса ВЕГА (<http://pro-vega.ru>) и открытых зарубежных источников)