

# Пожарная ситуация в России по спутниковым данным

(обзор ситуации за 05.06.2018)

**Всего за сутки 05.06.2018** на территории Российской Федерации (на всех видах территорий, включая сельскохозяйственные земли) по данным спутников Terra и Aqua наблюдалось **390 природных пожаров** с активным горением, на которых было зарегистрировано **1590 горячих точек**.

В том числе было зарегистрировано **132 активных пожара, затрагивающих территории, покрытые лесом (994 горячие точки)**.

Максимальное число пожаров наблюдалось в Оренбургской области (32). На них было зарегистрировано 96 горячих точек.

По предварительной оценке огнем могло быть затронуто около 9,4 тыс га территории, покрытой лесом.

**Для сравнения: 05.06.2017** года на территории России всего наблюдалось **113 природных пожаров**, на которых были зарегистрированы 422 горячие точки. Из них пожаров, затронувших территорию, покрытую лесом, было 59, на которых было детектировано 298 горячих точек.

Максимальное число активных пожаров наблюдалось в Сибирском федеральном округе (40), в том числе, на территории Красноярского края (12). На них было зарегистрировано 97 (Сибирский федеральный округ) и 26 (Красноярский край) горячих точек.

Огнем было затронуто около 3,9 тыс га территории, покрытой лесом.

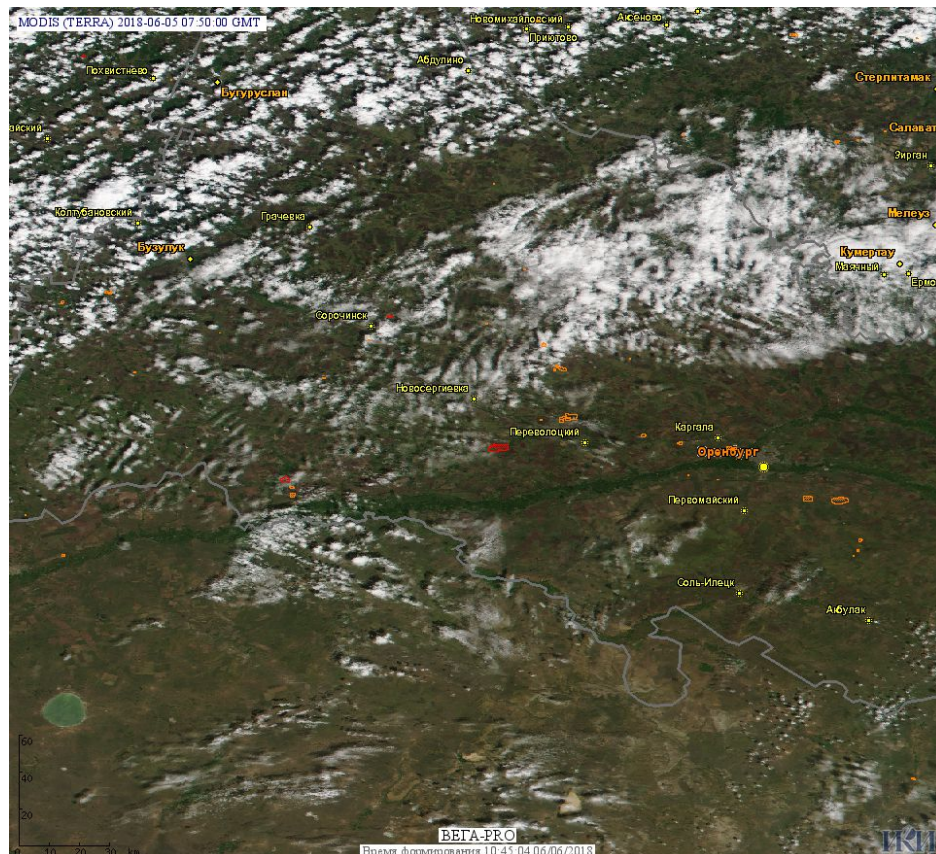
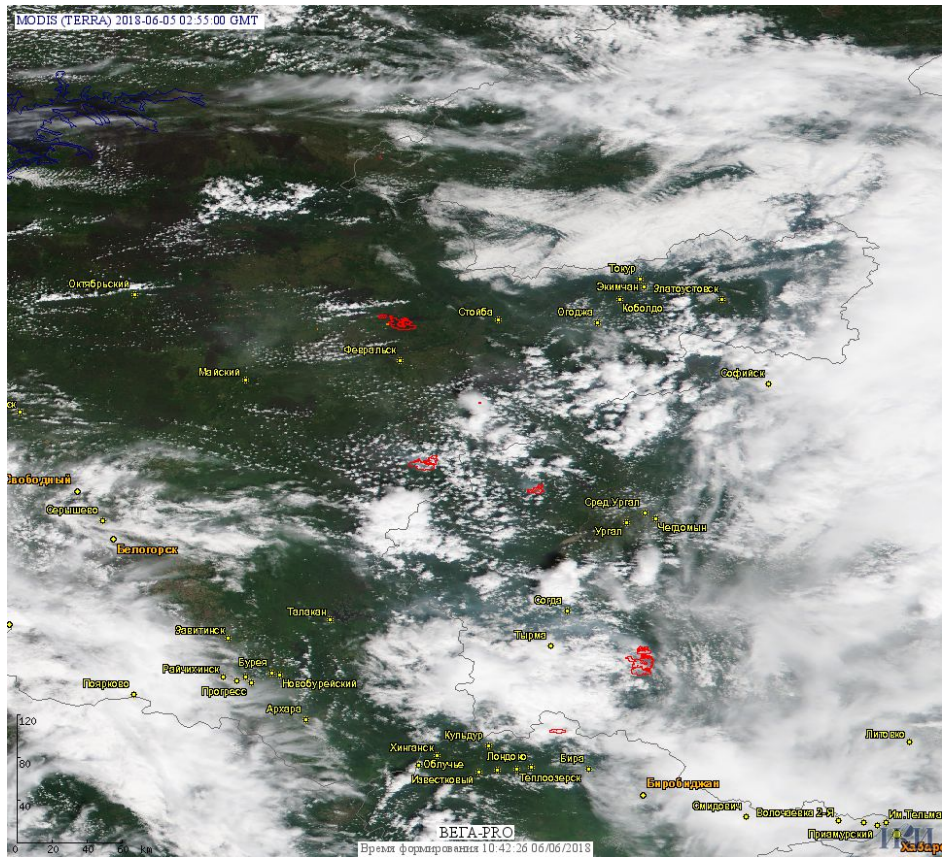



Рис. 1 Пожары и сельскохозяйственные палы в Оренбургской области



**Рис. 2 Пожары в Амурской области и Хабаровском крае.**



**Рис. 3 Пожары в Республике Саха (Якутии)**

(Информация подготовлена на основе данных центров приема НИЦ "Планета" (<http://planet.iitp.ru/index1.html>), спутникового сервиса ВЕГА (<http://pro-vega.ru>) и открытых зарубежных источников)