

## Пожарная ситуация в России по спутниковым данным

(обзор ситуации за 23.08.2018)

**Всего за сутки 23.08.2018** на территории Российской Федерации (на всех видах территорий, включая сельскохозяйственные земли) по данным спутников Terra и Aqua наблюдалось **474 природных пожара** с активным горением, на которых было зарегистрировано **2670 горячих точек**.

В том числе было зарегистрировано **109 активных пожаров, затрагивающих территории, покрытые лесом (1318 горячих точек)**.

Максимальное число пожаров наблюдалось в Краснодарском крае (44). На них было зарегистрировано 200 горячих точек.

По предварительной оценке огнем могло быть затронуто около 3,0 тыс га территории, покрытой лесом.

**Для сравнения: 23.08.2017 года на территории России всего наблюдалось 596 природных пожаров**, на которых было зарегистрировано 13097 горячих точек. Из них пожаров, затронувших территорию, покрытую лесом, было 216, на которых было детектировано 9345 горячих точек.

Максимальное число активных пожаров наблюдалось в Приволжском федеральном округе (224), в том числе, на территории Саратовской области (68). На них было зарегистрировано 2309 (Приволжский федеральный округ) и 400 (Саратовская область) горячих точек.

Огнем было затронуто около 10,0 тыс га территории, покрытой лесом

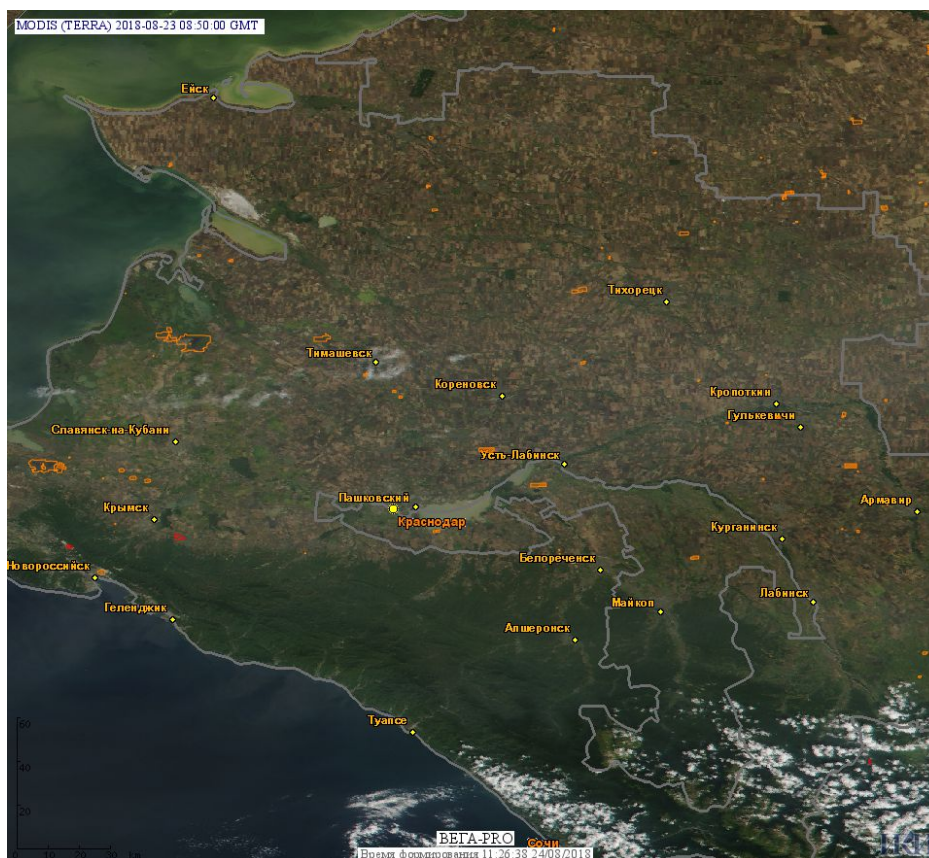
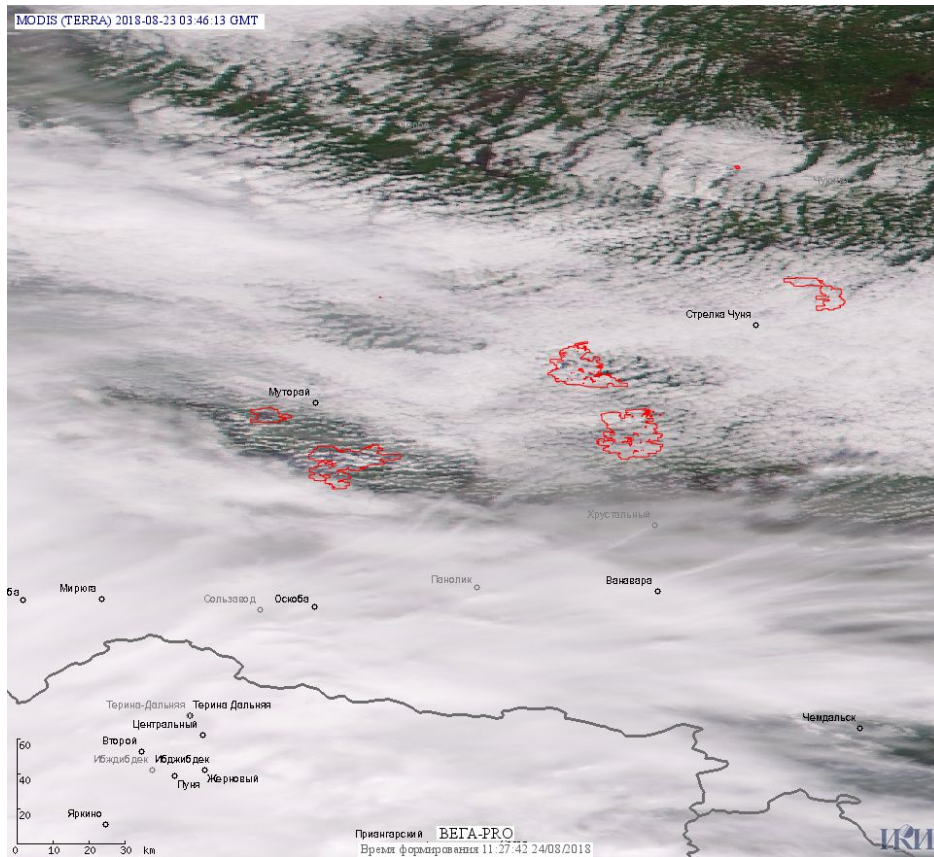
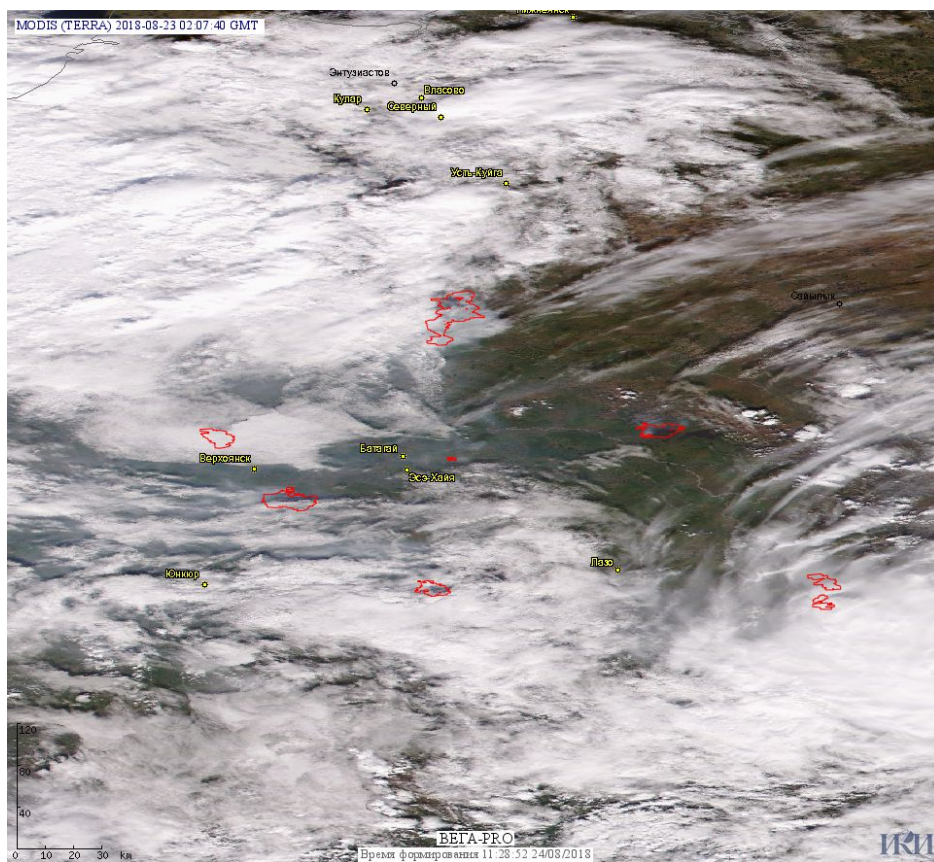


Рис. 1 Пожары в Краснодарском крае




**Рис. 2 Пожары в Красноярском крае**



**Рис. 3 Пожары в Республике Саха (Якутия)**





**Рис. 4 Пожар в Верхоянском улусе Республики Саха (Якутии). Данные SENTINEL-2B.**

(Информация подготовлена на основе данных центров приема НИЦ "Планета" (<http://planet.iitp.ru/index1.html>), спутникового сервиса ВЕГА (<http://pro-vega.ru>) и открытых зарубежных источников)