

Пожарная ситуация в России по спутниковым данным

(обзор ситуации за 20.10.2018)

Всего за сутки 20.10.2018 на территории Российской Федерации (на всех видах территорий, включая сельскохозяйственные земли) по данным спутников Terra и Aqua наблюдалось **563 природных пожара** с активным горением, на которых было зарегистрировано **2927 горячих точек**.

В том числе было зарегистрировано **172 активных пожара, затрагивающих территории, покрытые лесом (1425 горячих точек)**.

Максимальное число пожаров наблюдалось в Оренбургской области (40). На них были зарегистрированы 263 горячие точки.

По предварительной оценке огнем могло быть затронуто около 5,9 тыс га территории, покрытой лесом.

Для сравнения: 20.10.2017 года на территории России всего наблюдалось 360 природных пожаров, на которых было зарегистрировано 1589 горячих точек. Из них пожаров, затронувших территорию, покрытую лесом, было 147, на которых были детектированы 1084 горячие точки.

Максимальное число активных пожаров наблюдалось в Северо-Кавказском федеральном округе (90), в том числе, на территории Кабардино-Балкарской Республики (39). На них было зарегистрировано 231 (Северо-Кавказский федеральный округ) и 91 (Кабардино-Балкарская Республика) горячих точек.

Огнем было затронуто около 9,2 тыс га территории, покрытой лесом

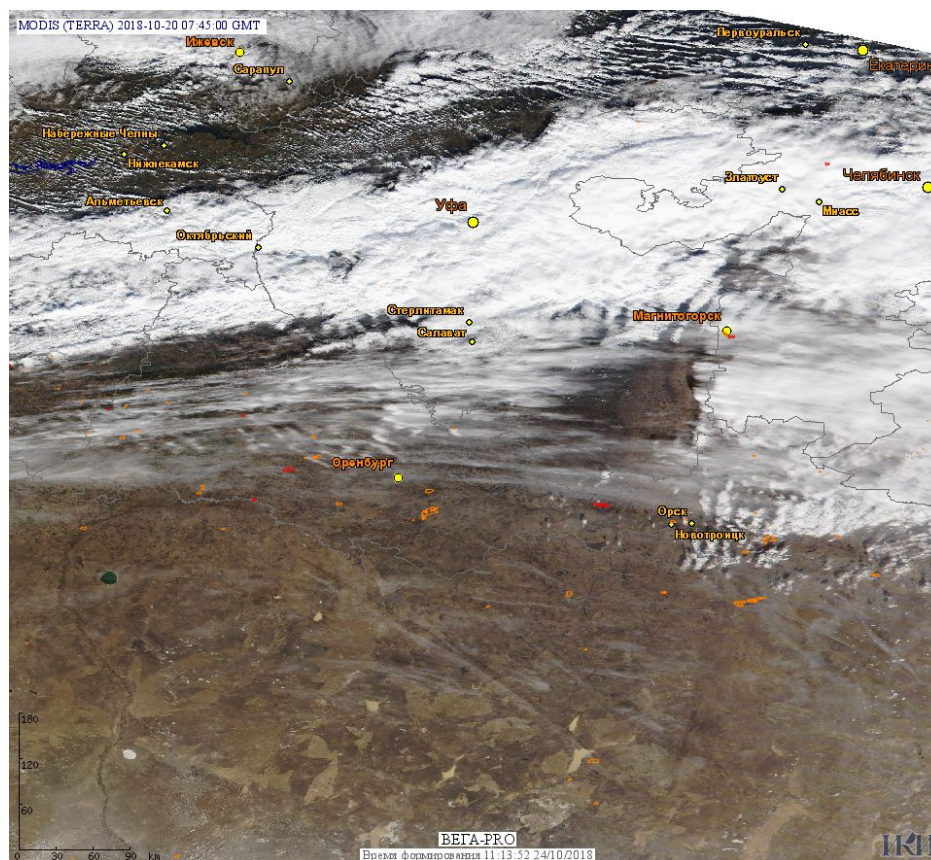


Рис. 1 Пожары и сельскохозяйственные палы в Оренбургской области

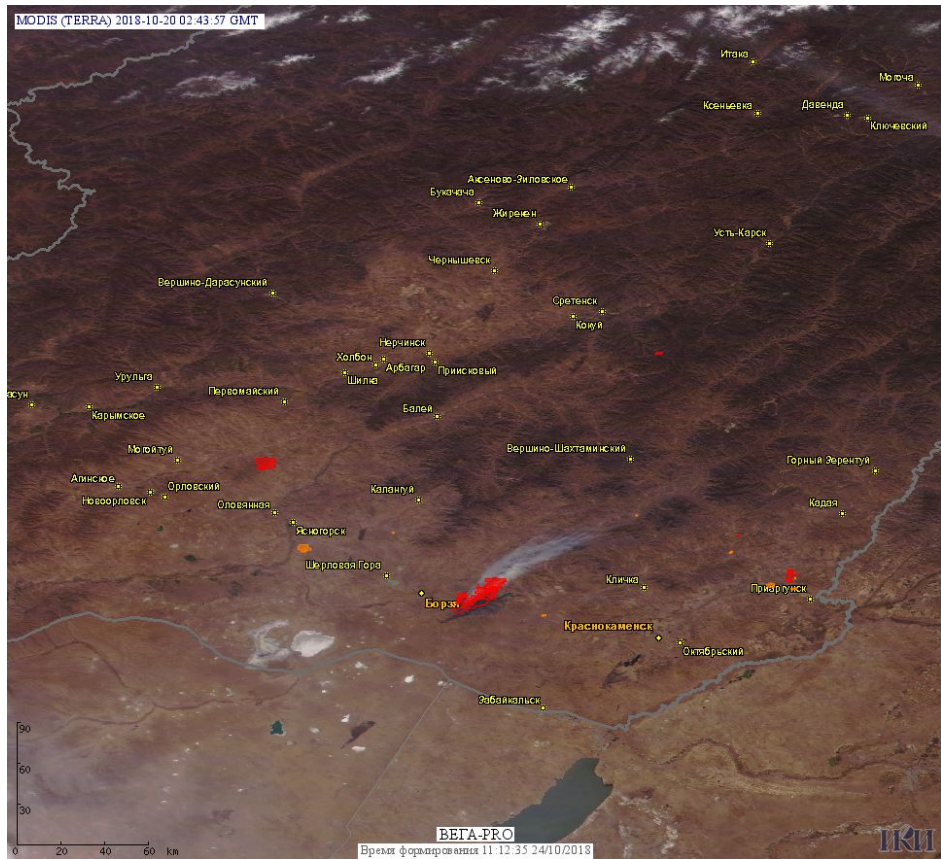


Рис. 2 Пожары в Забайкальском крае.




Рис. 3 Пожары в Приморском крае.

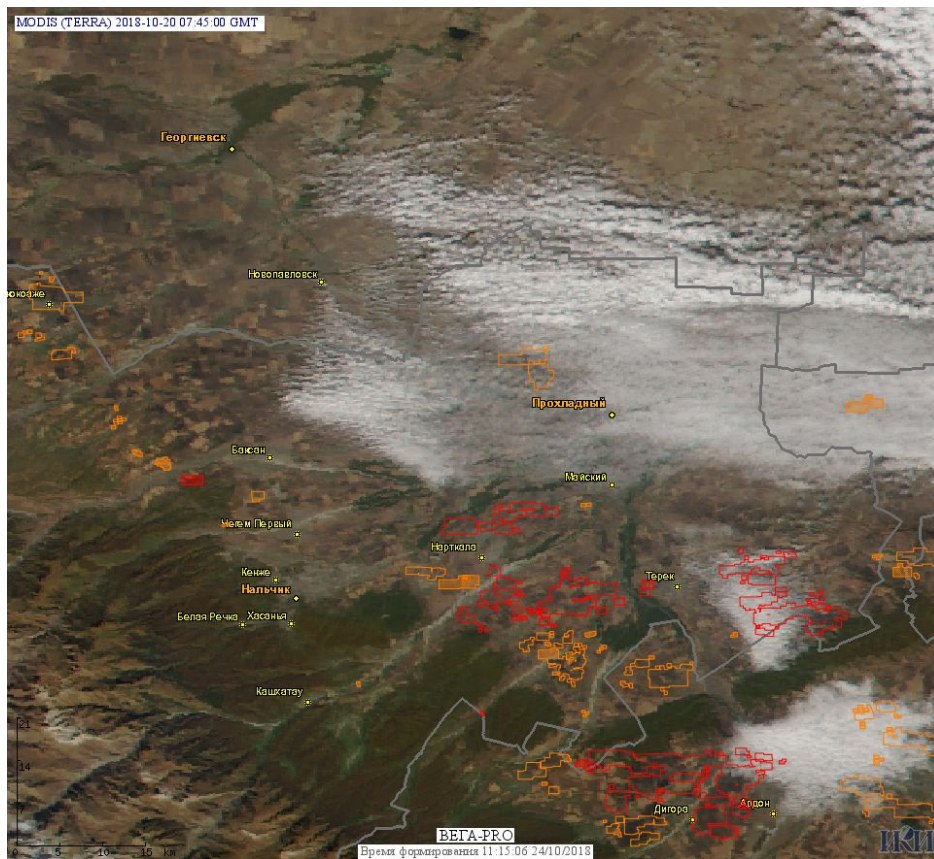


Рис. 4 Пожары в Кабардино-Балкарской Республике.

(Информация подготовлена на основе данных центров приема НИЦ "Планета" (<http://planet.iitp.ru/index1.html>), спутникового сервиса ВЕГА (<http://pro-vega.ru>) и открытых зарубежных источников)