

# Пожарная ситуация в России по спутниковым данным

(обзор ситуации за 31.08.2019)

**Всего за сутки 31.08.2019** на территории Российской Федерации (на всех видах территорий, включая сельскохозяйственные земли) по данным спутников Terra и Aqua наблюдалось **523 природных пожара** с активным горением, на которых были зарегистрированы **7133 горячие точки**.

В том числе было зарегистрировано **172 активных пожара, затрагивающих территории, покрытые лесом (4368 горячих точек)**.

Максимальное число пожаров наблюдалось в Республике Саха (Якутии) (53). На них были зарегистрированы 2353 горячие точки.

По предварительной оценке огнем могло быть затронуто около 11,8 тыс га территории, покрытой лесом.

**Для сравнения: 31.08.2018** года на территории России всего наблюдалось **486 природных пожаров**, на которых было зарегистрировано 4950 горячих точек. Из них пожаров, затронувших территорию, покрытую лесом, было 118, на которых было детектировано 3098 горячих точек.

Максимальное число активных пожаров наблюдалось в Приволжском федеральном округе (164), в том числе, на территории Саратовской области (43). На них было зарегистрировано 987 (Приволжский федеральный округ) и 202 (Саратовская область) горячих точек.

Огнем было затронуто около 9,5 тыс га территории, покрытой лесом.

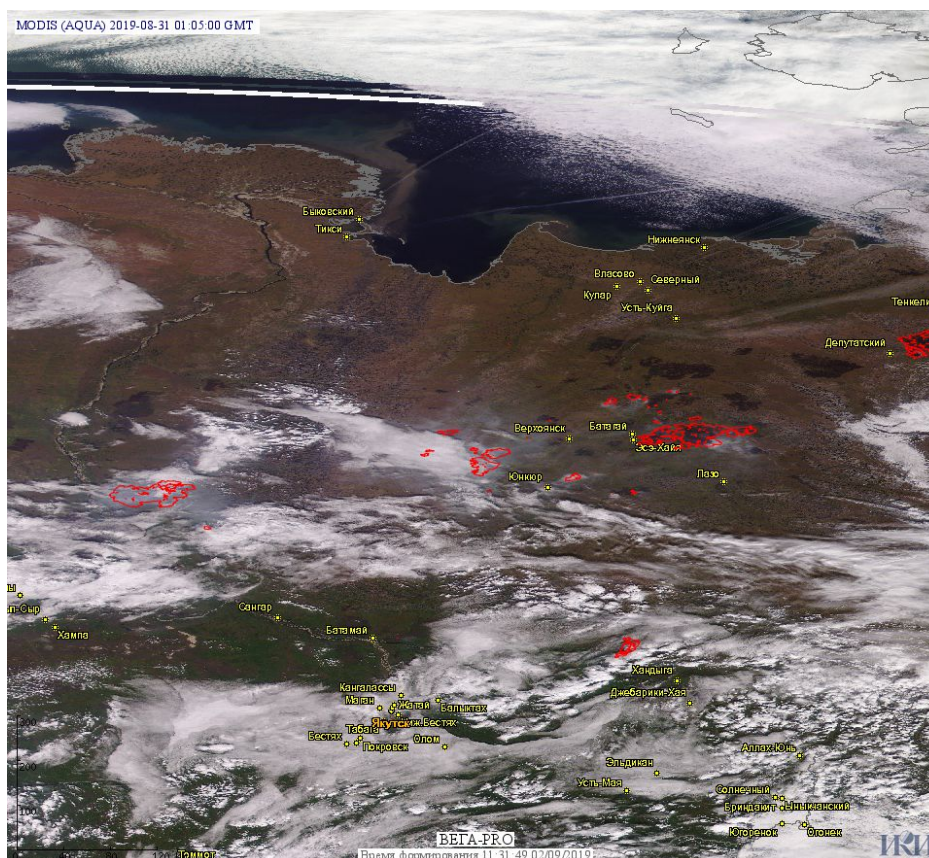
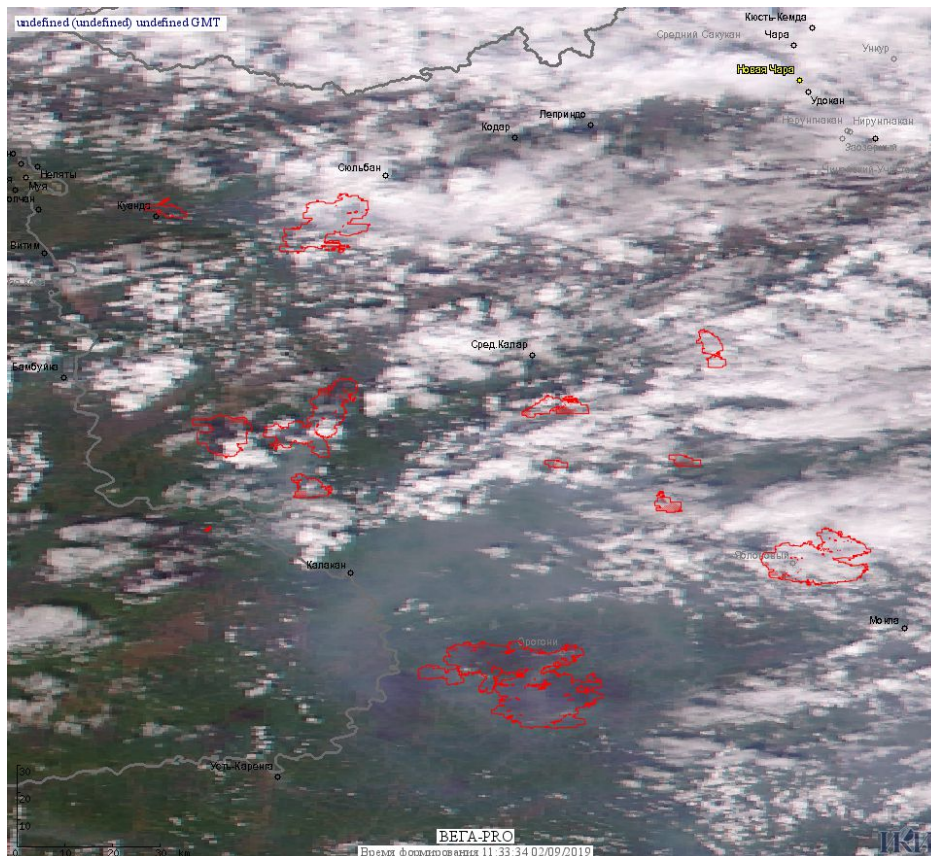
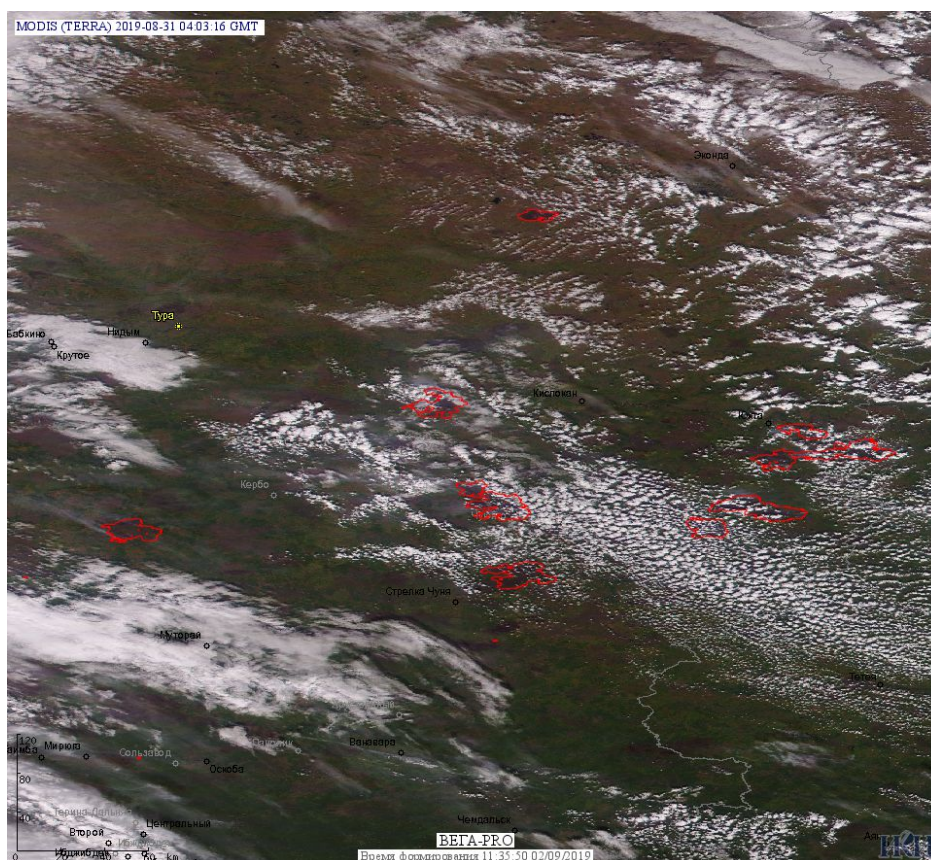


Рис. 1 Пожары в Республике Саха (Якутии)



**Рис. 2 Пожары в Забайкальском крае.**



**Рис. 3 Пожары в Красноярском крае**

(Информация подготовлена на основе данных центров приема НИЦ "Планета" (<http://planet.iitp.ru/index1.html>), спутникового сервиса ВЕГА (<http://pro-vega.ru>) и открытых зарубежных источников)