

## Пожарная ситуация в России по спутниковым данным

(обзор ситуации за 11.08.2020)

**Всего за сутки 11.08.2020** на территории Российской Федерации (на всех видах территорий, включая сельскохозяйственные земли) по данным спутников Terra и Aqua наблюдалось **635 природных пожаров** с активным горением, на которых было зарегистрировано **10485 горячих точек**.

В том числе было зарегистрировано **233 активных пожара, затрагивающих территории, покрытые лесом (7860 горячих точек)**.

Максимальное число пожаров наблюдалось в Саратовской области (52). На них было зарегистрировано 346 горячих точек.

По предварительной оценке огнем могло быть затронуто около 16,5 тыс га территории, покрытой лесом.

**Для сравнения: 11.08.2019** года на территории России всего наблюдалось **803 природных пожара**, на которых были зарегистрированы 117072 горячие точки. Из них пожаров, затронувших территорию, покрытую лесом, было 525, на которых были детектированы 115622 горячие точки.

Максимальное число активных пожаров наблюдалось в Сибирском федеральном округе (383), в том числе, на территории Иркутской области (194). На них было зарегистрировано 71291 (Сибирский федеральный округ) и 36407 (Иркутская область) горячих точек.

Огнем было затронуто около 109,4 тыс га территории, покрытой лесом.

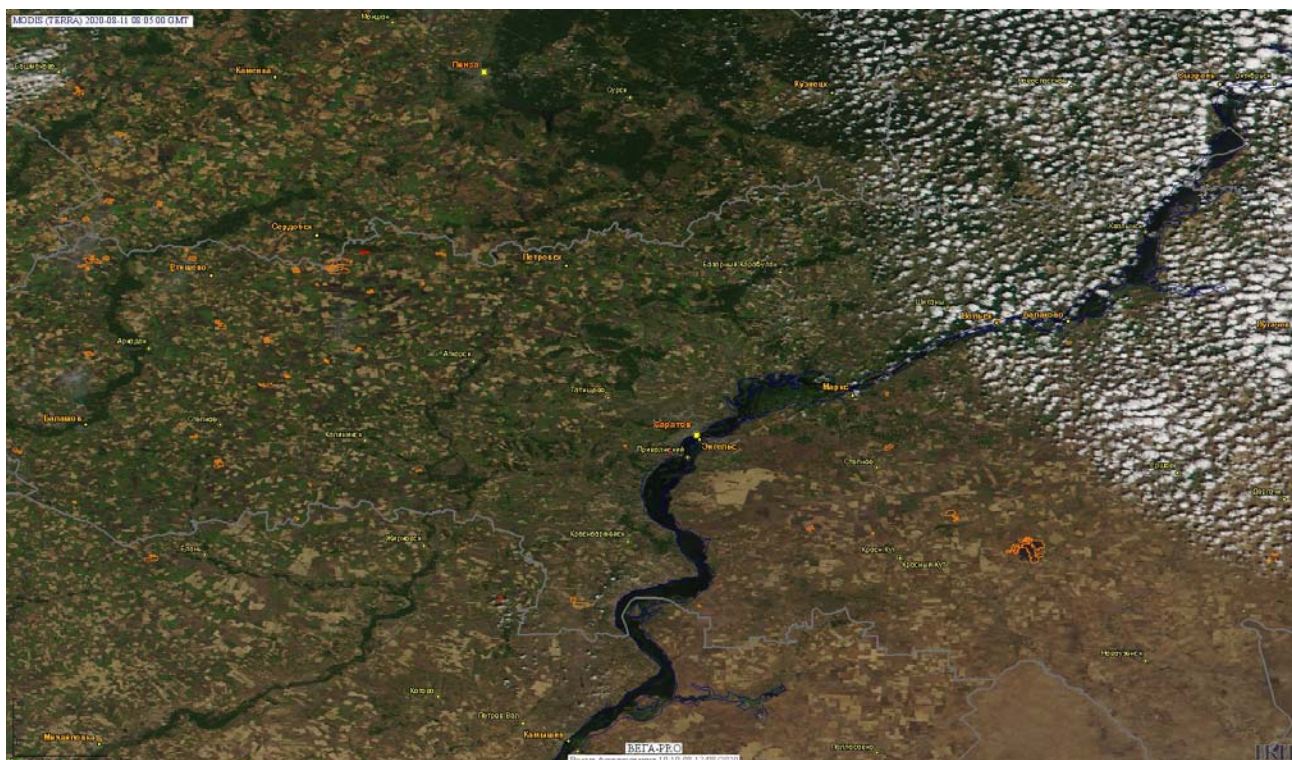


Рис. 1 Сельскохозяйственные палы в Саратовской области




Рис. 2 Пожары в Республике Саха (Якутии)




Рис. 3 Пожары в Иркутской области

(Информация подготовлена на основе данных центров приема НИЦ "Планета" (<http://planet.iitp.ru/index1.html>), спутникового сервиса ВЕГА (<http://pro-vega.ru>) и открытых зарубежных источников)