

Пожарная ситуация в России по спутниковым данным

(обзор ситуации за 16.04.2021)

Всего за сутки 16.04.2021 на территории Российской Федерации (на всех видах территорий, включая сельскохозяйственные земли) по данным спутников Terra и Aqua наблюдалось **1678 природных пожаров** с активным горением, на которых были зарегистрированы **18853 горячие точки**.

В том числе было зарегистрировано **559 активных пожаров, затрагивающих территории, покрытые лесом (11193 горячие точки)**.

Максимальное число пожаров наблюдалось в Саратовской области (96). На них было зарегистрировано 555 горячих точек.

По предварительной оценке огнем могло быть затронуто около 35,1 тыс га территории, покрытой лесом.

Для сравнения: 16.04.2020 года на территории России всего наблюдалось **788 природных пожаров**, на которых было зарегистрировано 10377 горячих точек. Из них пожаров, затронувших территорию, покрытую лесом, было 434, на которых были детектированы 7943 горячие точки.

Максимальное число активных пожаров наблюдалось в Сибирском федеральном округе (405), в том числе, на территории Красноярского края (79). На них было зарегистрировано 6078 (Сибирский федеральный округ) и 632 (Красноярский край) горячих точек.

Огнем было затронуто около 34,4 тыс га территории, покрытой лесом.

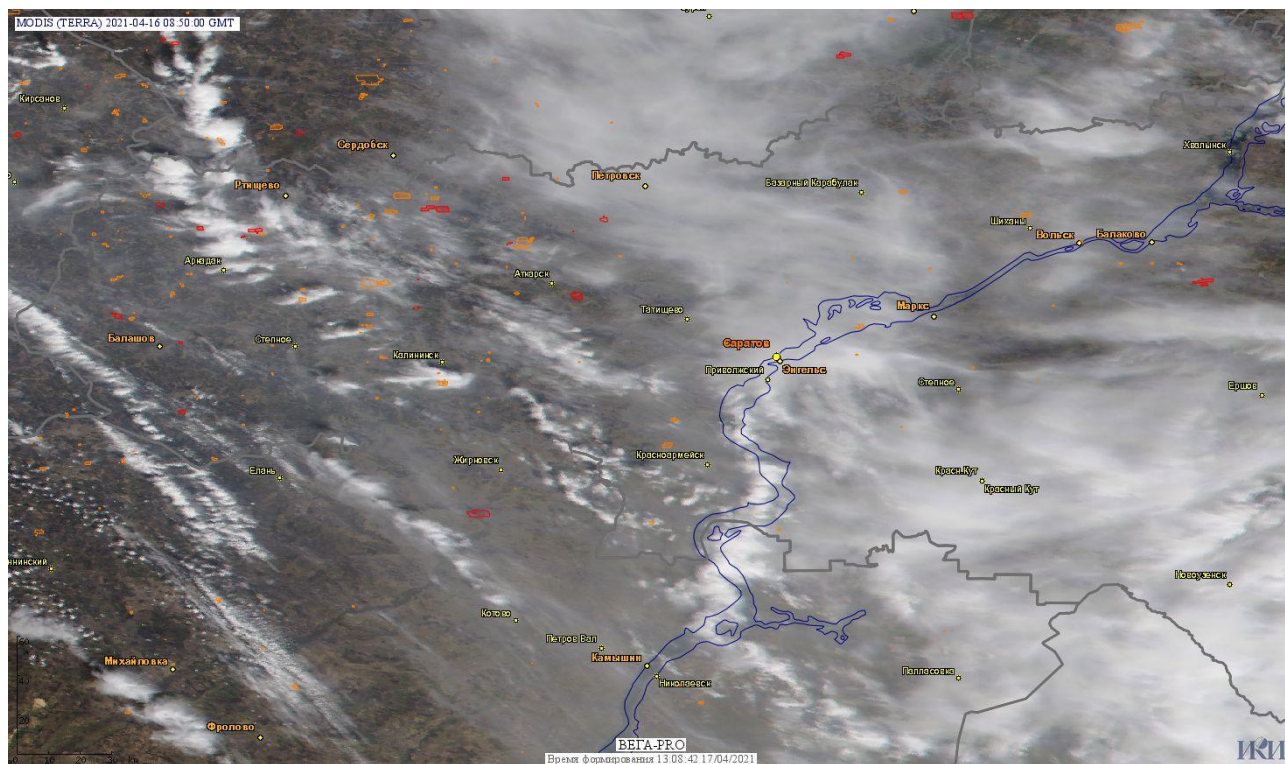


Рис. 1 Пожары и сельскохозяйственные палы в Саратовской области

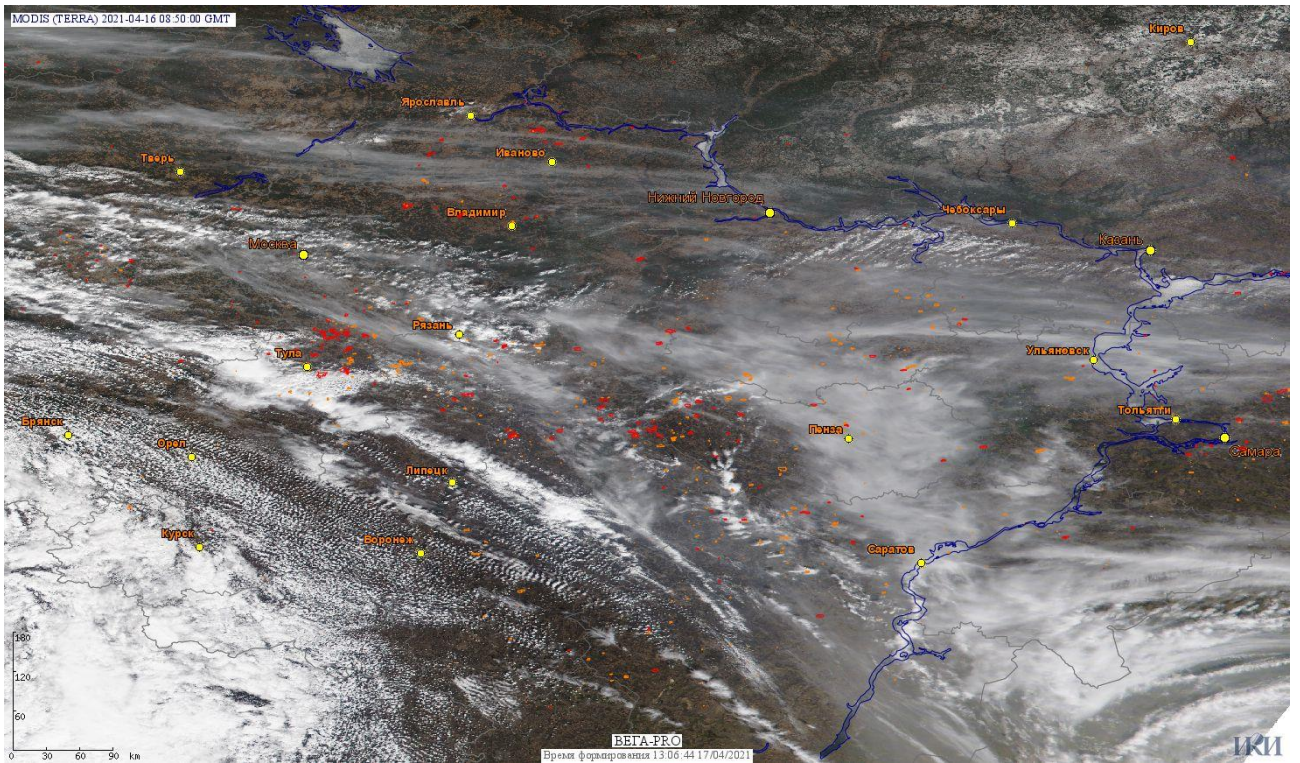


Рис. 2 Пожары и сельскохозяйственные палы в Европейской части России




Рис. 3 Пожары и сельскохозяйственные палы в Тюменской области




Рис. 4 Пожары и сельскохозяйственные палы в Республике Бурятия и Забайкальском крае

(Информация подготовлена на основе данных центров приема НИЦ "Планета" (<http://planet.iitp.ru/index1.html>), спутникового сервиса ВЕГА (<http://pro-vega.ru>) и открытых зарубежных источников)