

# Пожарная ситуация в России по спутниковым данным

(обзор ситуации за 22.08.2021)

Всего за сутки **22.08.2021** на территории Российской Федерации (на всех видах территорий, включая сельскохозяйственные земли) по данным спутников Terra и Aqua наблюдалось **555 природных пожаров** с активным горением, на которых было зарегистрировано **23940 горячих точек**.

В том числе было зарегистрировано **279 активных пожаров, затрагивающих территории, покрытые лесом (216754 горячих точек)**.

Максимальное число пожаров наблюдалось в Оренбургской области (52). На них было зарегистрировано 755 горячих точек.

По предварительной оценке огнем могло быть затронуто около 30,0 тыс га территории, покрытой лесом.

Для сравнения: **22.08.2020** года на территории России всего наблюдалось **470 природных пожаров**, на которых было зарегистрировано 18070 горячих точек. Из них пожаров, затронувших территорию, покрытую лесом, было 183, на которых было детектировано 16570 горячих точек.

Максимальное число активных пожаров наблюдалось в Центральном федеральном округе (131), в том числе, на территории Тамбовской области (33). На них было зарегистрировано 776 (Центральный федеральный округ) и 235 (Тамбовская область) горячих точек.

Огнем было затронуто около 41,4 тыс га территории, покрытой лесом.

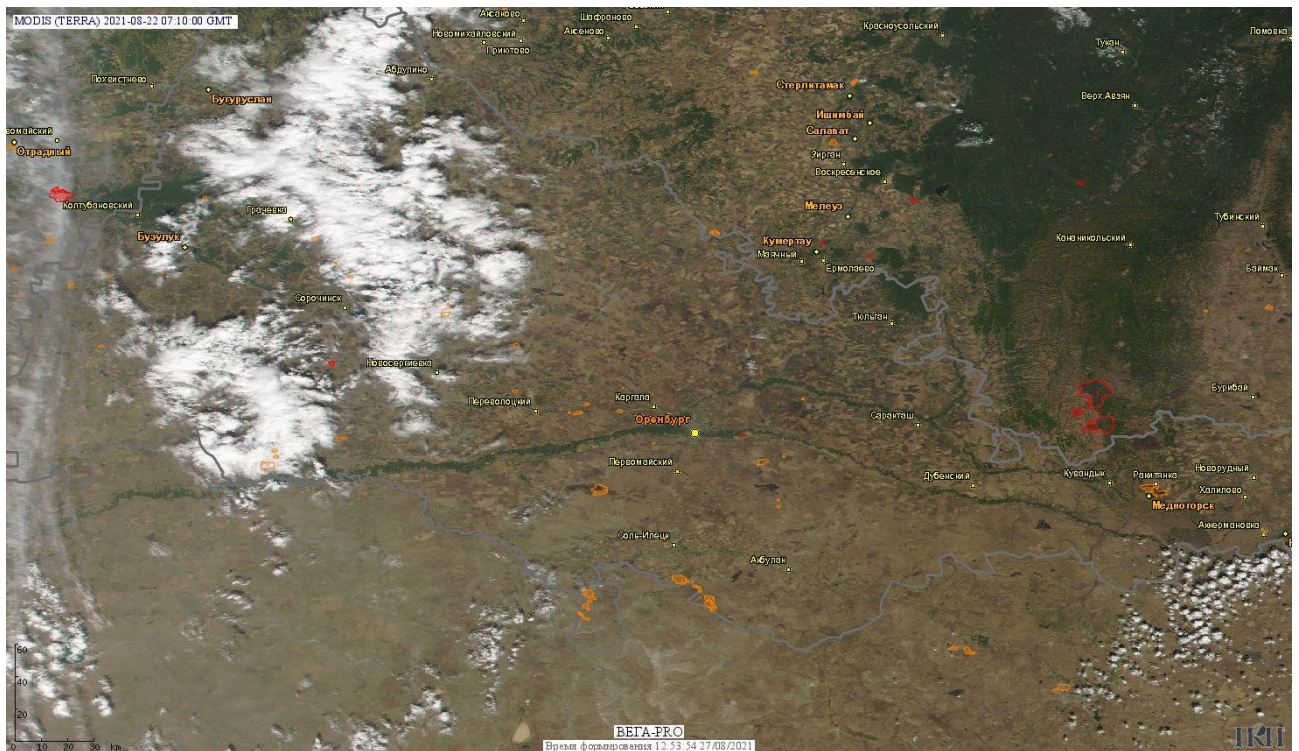


Рис. 1 Пожары в Оренбургской области

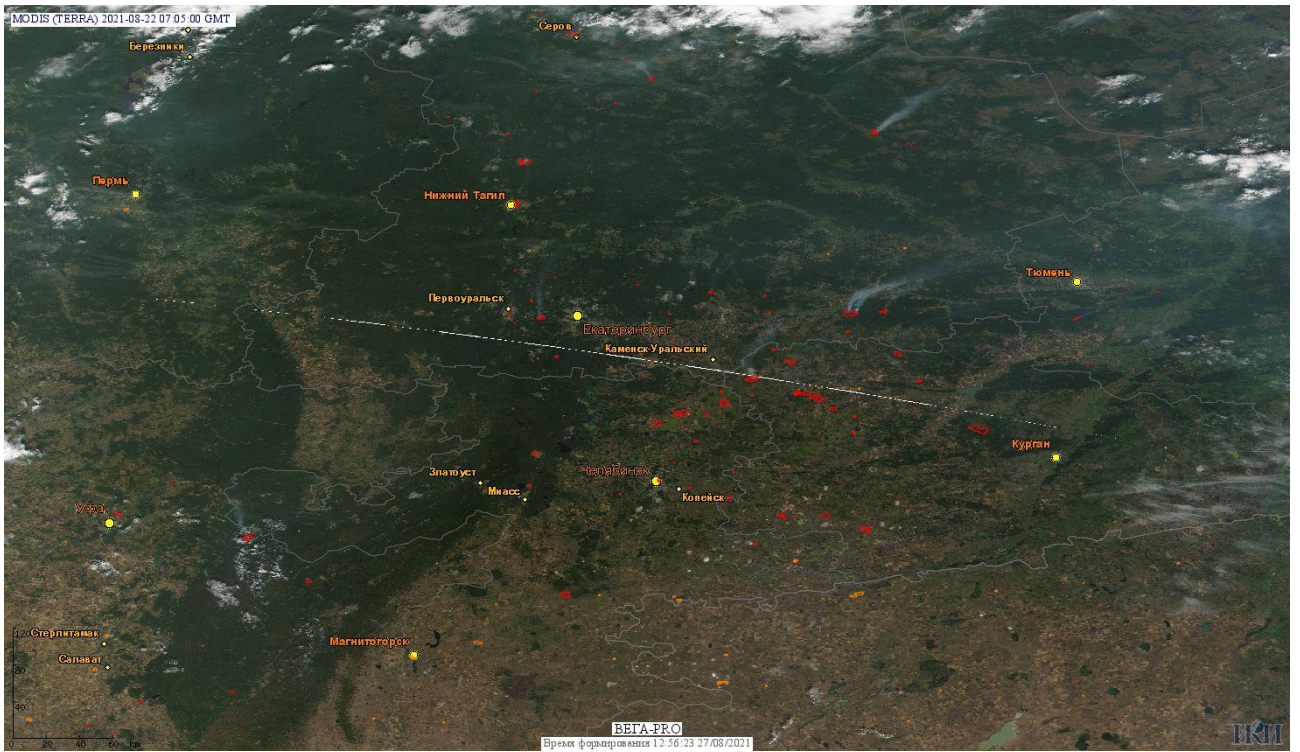


Рис. 2 Пожары в Свердловской, Челябинской и Курганской областях




Рис. 3 Пожары в Республике Саха (Якутии)

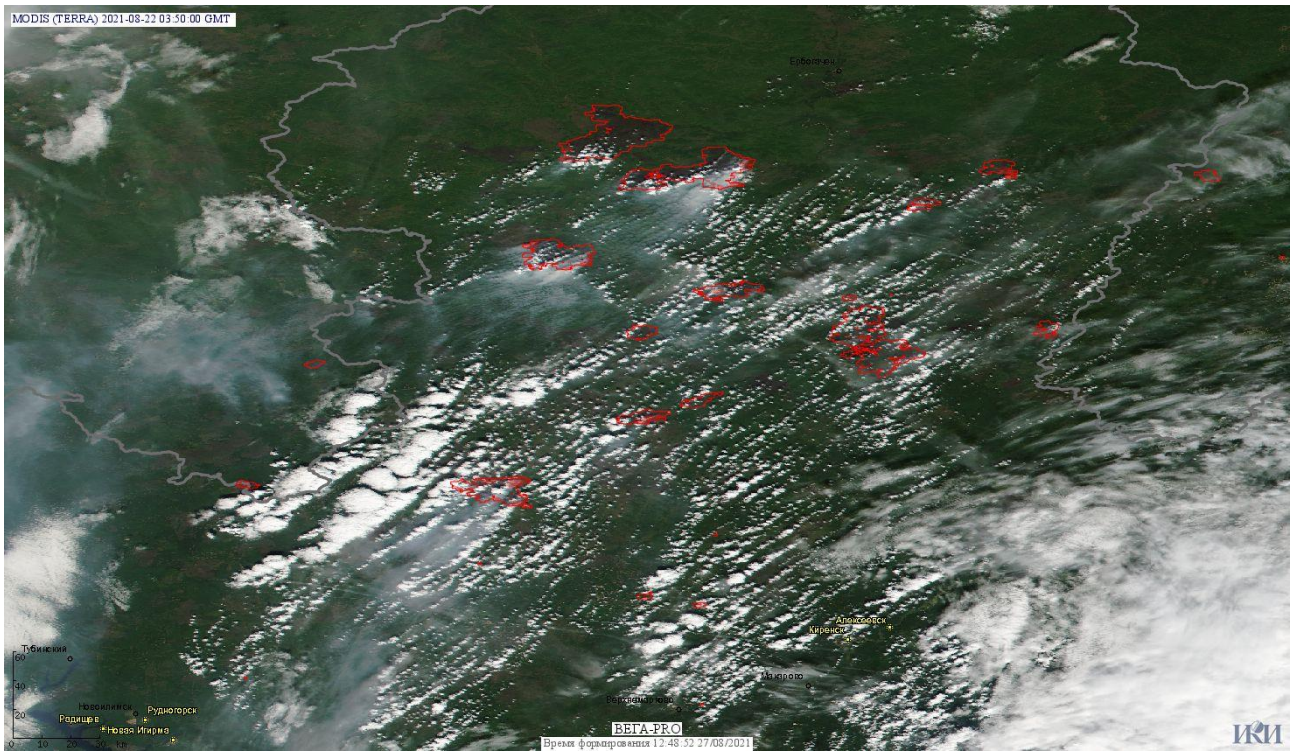


Рис. 4 Пожары в Иркутской области

(Информация подготовлена на основе данных центров приема НИЦ "Планета" (<http://planet.iitp.ru/index1.html>), спутникового сервиса ВЕГА (<http://pro-vega.ru>) и открытых зарубежных источников)