

Пожарная ситуация в России по спутниковым данным

(обзор ситуации за 24.08.2021)

Всего за сутки 24.08.2021 на территории Российской Федерации (на всех видах территорий, включая сельскохозяйственные земли) по данным спутников Terra и Aqua наблюдалось **558 природных пожаров** с активным горением, на которых было зарегистрировано **22370 горячих точек**.

В том числе было зарегистрировано **267 активных пожаров, затрагивающих территории, покрытые лесом (20265 горячих точек)**.

Максимальное число пожаров наблюдалось в Оренбургской области (48). На них было зарегистрировано 540 горячих точек.

По предварительной оценке огнем могло быть затронуто около 30,8 тыс га территории, покрытой лесом.

Для сравнения: 24.08.2020 года на территории России всего наблюдалось **594 природных пожара**, на которых было зарегистрировано 29511 горячих точек. Из них пожаров, затронувших территорию, покрытую лесом, было 174, на которых были детектированы 26772 горячие точки.

Максимальное число активных пожаров наблюдалось в Приволжском федеральном округе (147), в том числе, на территории Саратовской области (34). На них было зарегистрировано 1007 (Приволжский федеральный округ) и 318 (Саратовская область) горячих точек.

Огнем было затронуто около 45,4 тыс га территории, покрытой лесом.

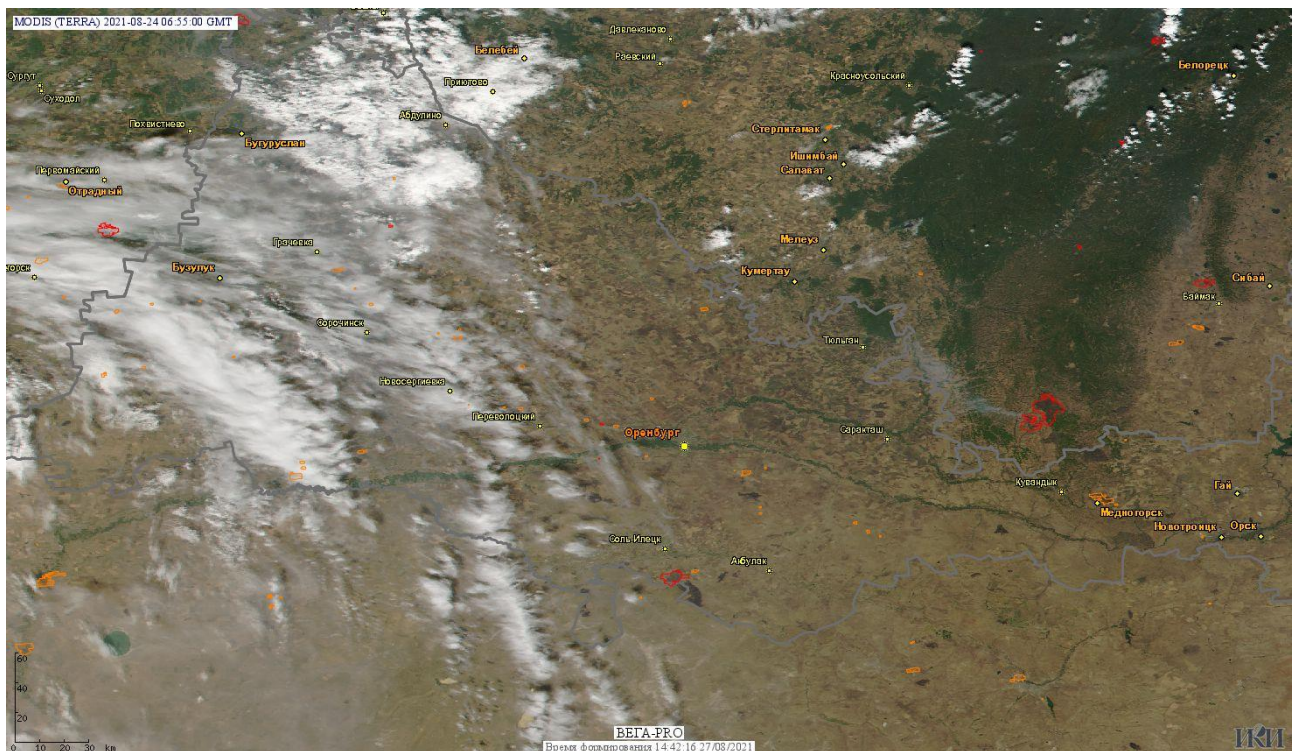


Рис. 1 Пожары в Оренбургской области

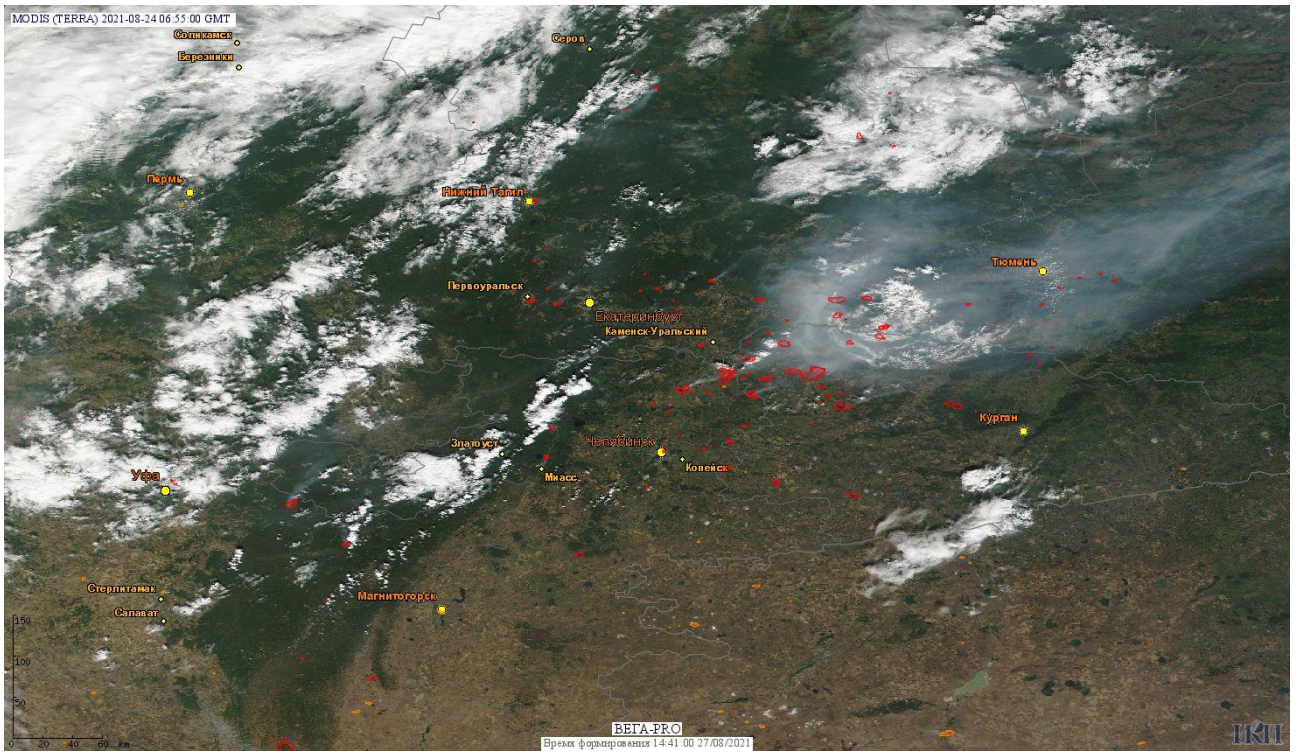


Рис. 2 Пожары в Свердловской, Челябинской и Курганской областях




Рис. 2. Пожары в Далматовском районе Курганской области. Данные SENTINEL-2A




Рис. 3 Пожары в Республике Саха (Якутии)

(Информация подготовлена на основе данных центров приема НИЦ "Планета" (<http://planet.iitp.ru/index1.html>), спутникового сервиса ВЕГА (<http://pro-vega.ru>) и открытых зарубежных источников)