

Пожарная ситуация в России по спутниковым данным

(обзор ситуации за 05.09.2021)

Всего за сутки 05.09.2021 на территории Российской Федерации (на всех видах территорий, включая сельскохозяйственные земли) по данным спутников Terra и Aqua наблюдалось **417 природных пожаров** с активным горением, на которых было зарегистрировано **15487 горячих точек**.

В том числе было зарегистрировано **203 активных пожара, затрагивающих территории, покрытые лесом (12920 горячих точек)**.

Максимальное число пожаров наблюдалось в Красноярском крае (62). На них было зарегистрировано 12920 горячих точек.

По предварительной оценке огнем могло быть затронуто около 28,4 тыс га территории, покрытой лесом.

Для сравнения: 05.09.2020 года на территории России всего наблюдалось **430 природных пожаров**, на которых было зарегистрировано 8347 горячих точек. Из них пожаров, затронувших территорию, покрытую лесом, было 104, на которых были детектированы 6204 горячие точки.

Максимальное число активных пожаров наблюдалось в Приволжском федеральном округе (181), в том числе, на территории Саратовской области (49). На них было зарегистрировано 1508 (Приволжский федеральный округ) и 451 (Саратовская область) горячих точек.

Огнем было затронуто около 12,7 тыс га территории, покрытой лесом.

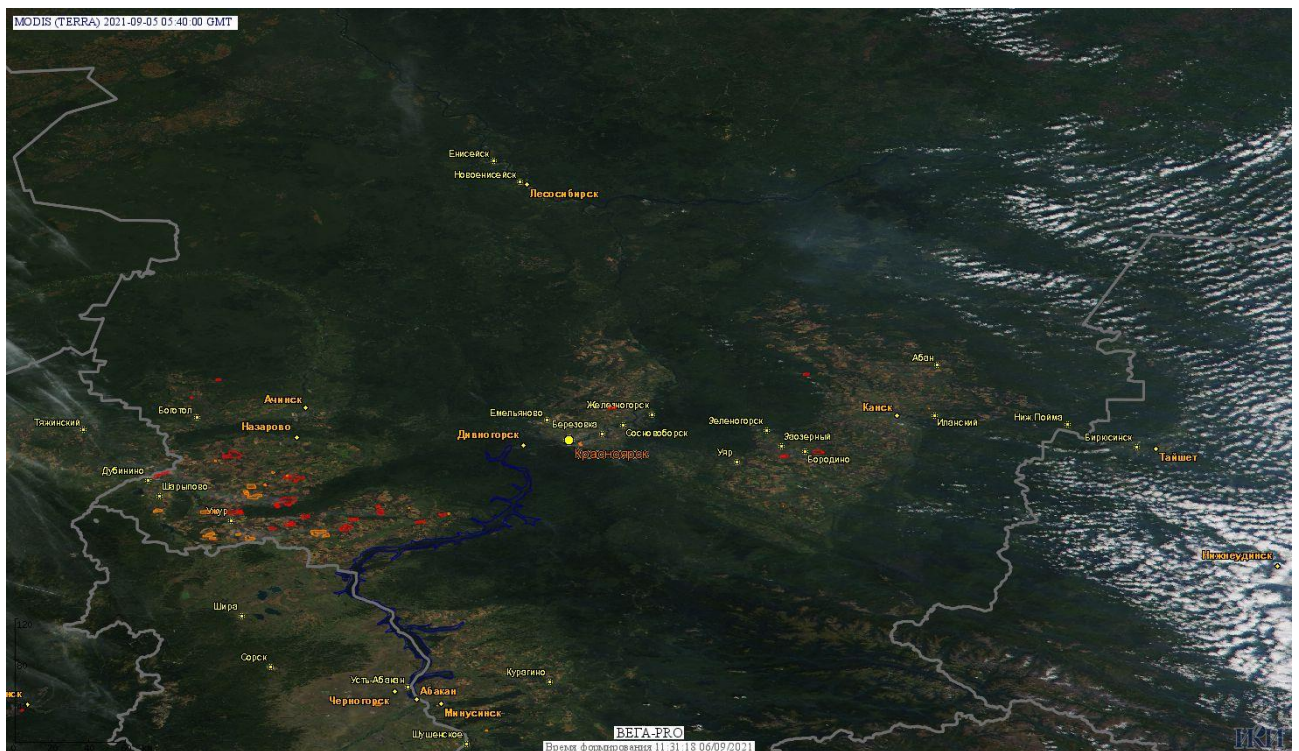


Рис. 1 Пожары в Красноярском крае

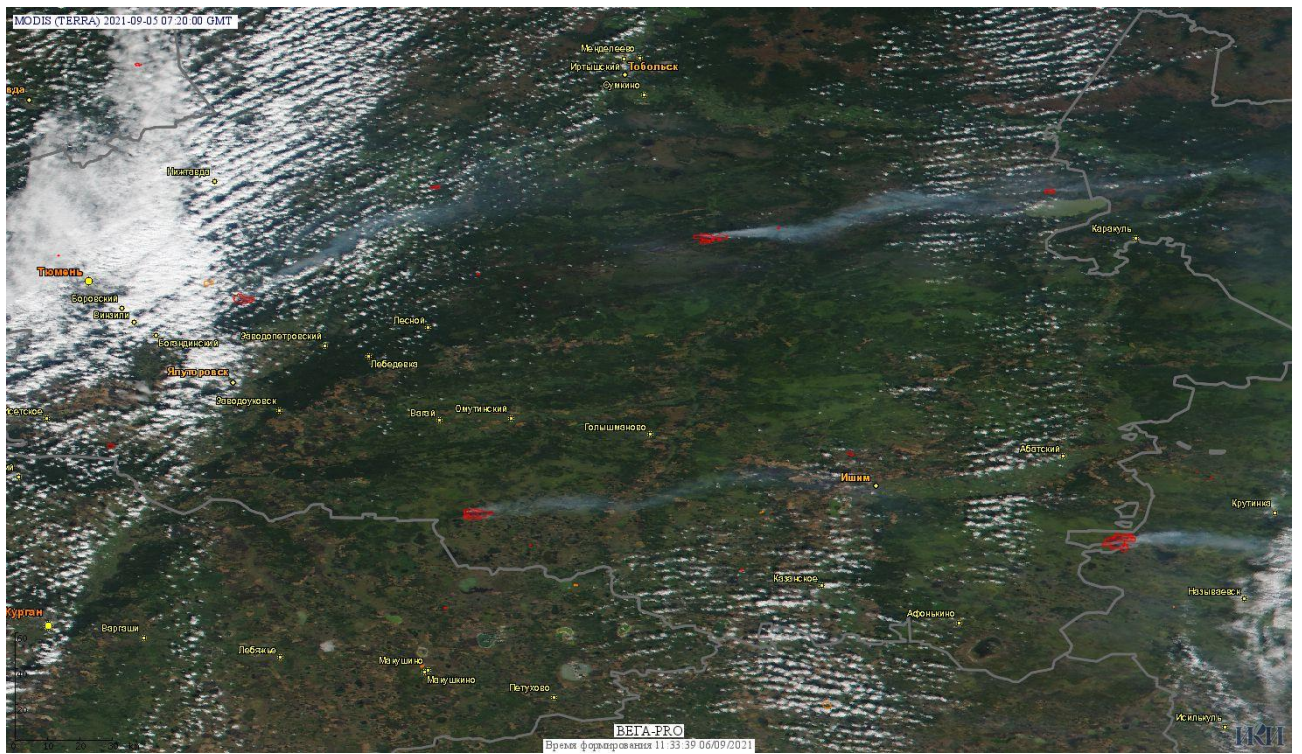


Рис. 2 Пожары в Тюменской области

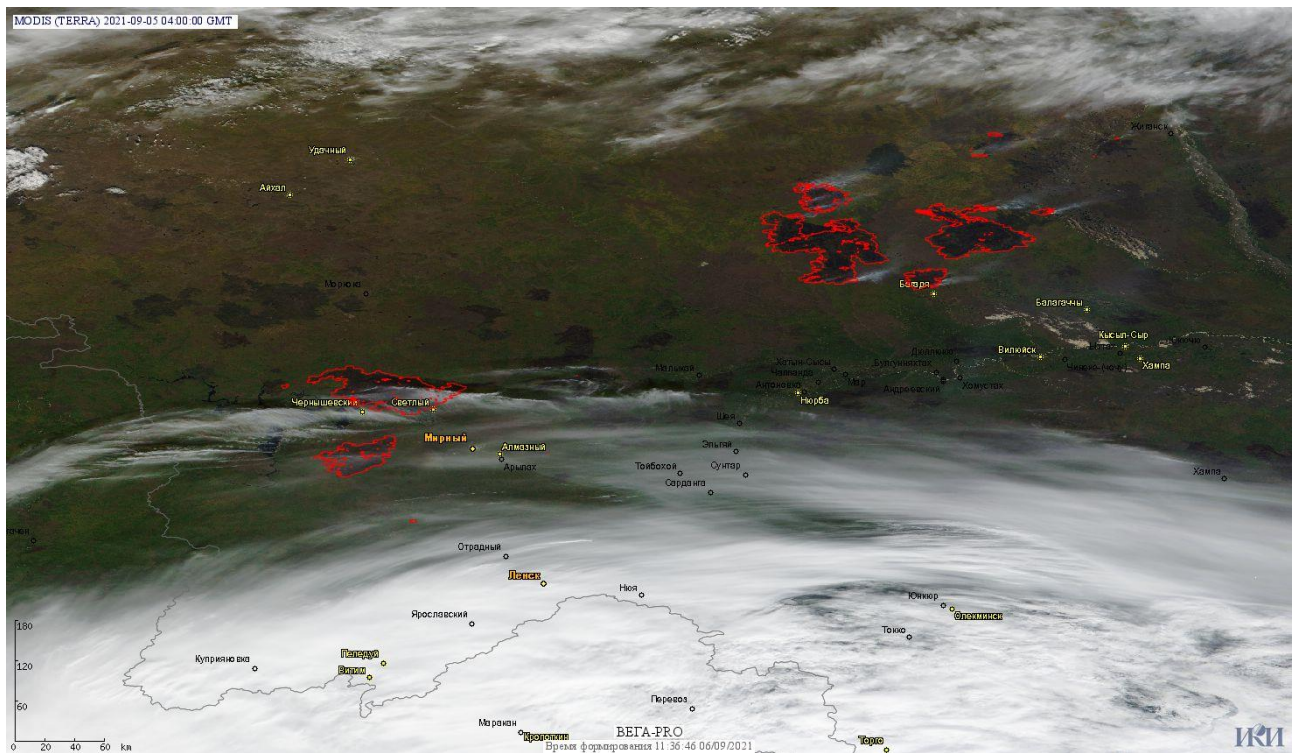


Рис. 3 Пожары в Республике Саха (Якутии)

(Информация подготовлена на основе данных центров приема НИЦ "Планета" (<http://planet.iitp.ru/index1.html>), спутникового сервиса ВЕГА (<http://pro-vega.ru>) и открытых зарубежных источников)