

Пожарная ситуация в России по спутниковым данным

(обзор ситуации за 24.05.2023)

Всего за сутки 24.05.2023 на территории Российской Федерации (на всех видах территорий, включая сельскохозяйственные земли) по данным спутников Terra и Aqua наблюдалось **420 природных пожаров** с активным горением, на которых было зарегистрировано **9795 горячих точек**.

В том числе было зарегистрировано **144 активных пожара, затрагивающих территории, покрытые лесом (7282 горячие точки)**.

Максимальное число пожаров наблюдалось в Оренбургской области (43). На них было зарегистрировано 335 горячих точек.

По предварительной оценке огнем могло быть затронуто около 17,7 тыс га территории, покрытой лесом.

Для сравнения: 24.05.2022 года на территории России всего наблюдалось **360 природных пожаров**, на которых было зарегистрировано 8616 горячих точек. Из них пожаров, затронувших территорию, покрытую лесом, было 167, на которых были детектированы 6894 горячие точки.

Максимальное число активных пожаров наблюдалось в Сибирском федеральном округе (220) в том числе, на территории Иркутской области (58). На них было зарегистрировано 7676 (Сибирский федеральный округ) и 1342 (Иркутская область) горячих точек.

Огнем было затронуто около 10,5 тыс га территории, покрытой лесом.

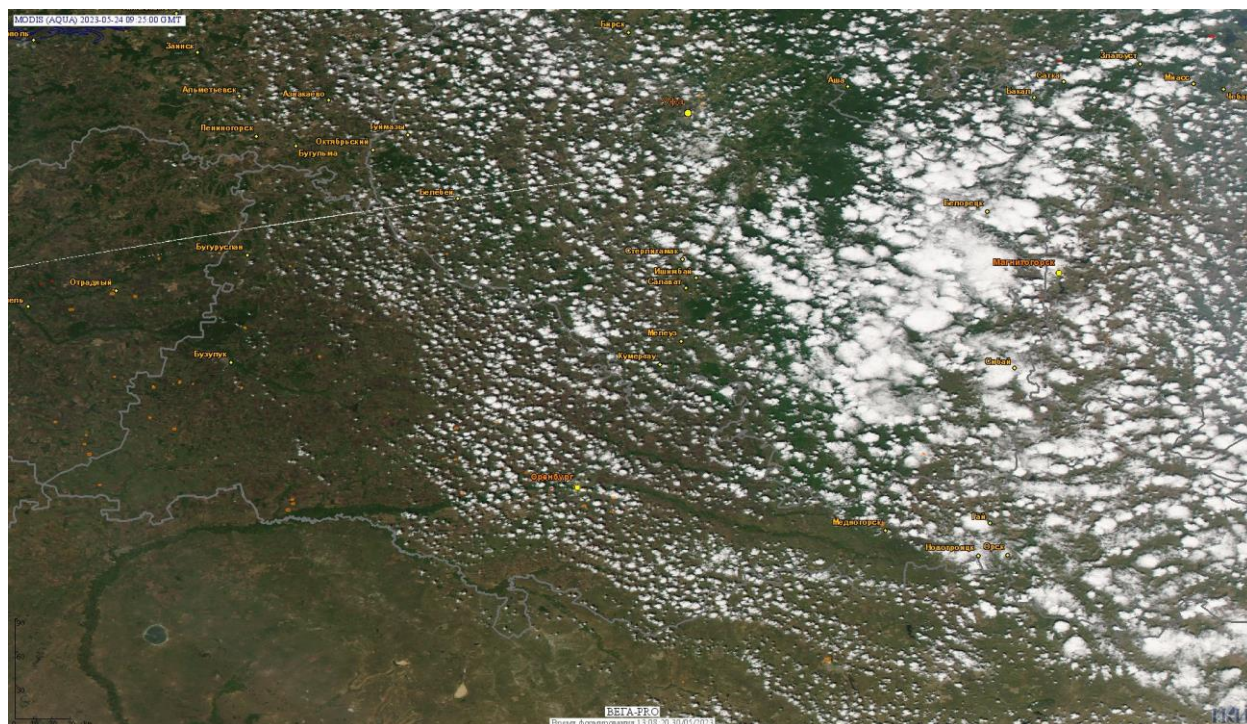


Рис. 1 Пожары и сельскохозяйственные палы в Оренбургской области

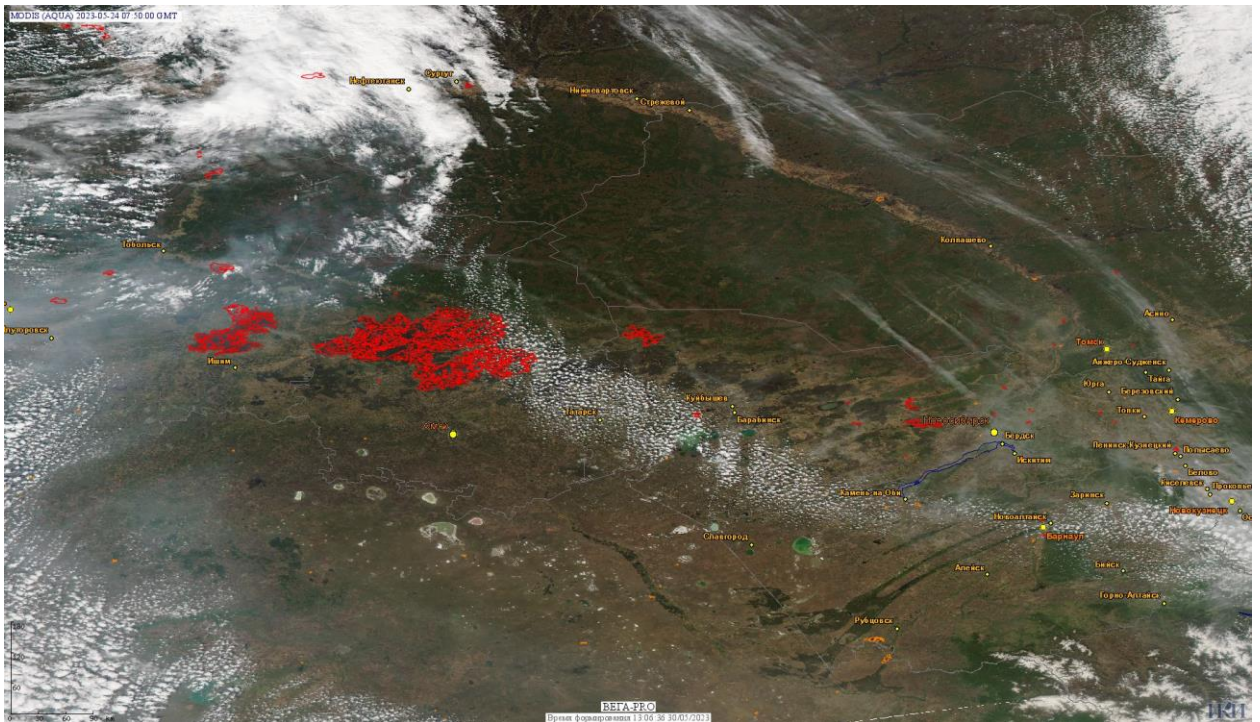


Рис. 2 Пожары и сельскохозяйственные палы в Тюменской, Омской и Новосибирской областях




Рис. 3 Пожары и сельскохозяйственные палы в Свердловской области

(Информация подготовлена на основе данных центров приема НИЦ "Планета" (<http://planet.iitp.ru/index1.html>), спутникового сервиса ВЕГА (<http://pro-vega.ru>) и открытых зарубежных источников)