

# Пожарная ситуация в России по спутниковым данным

(обзор ситуации за 05.05.2026)

**Всего за сутки 05.05.2026** на территории Российской Федерации (на всех видах территорий, включая сельскохозяйственные земли) по данным спутников Terra и Aqua наблюдалось **811 природных пожаров** с активным горением, на которых было зарегистрировано **11099 горячих точек**.

В том числе было зарегистрировано **259 активных пожаров, затрагивающих территории, покрытые лесом (5763 горячие точки)**.

Максимальное число пожаров наблюдалось в Приморском крае (114). На них было зарегистрировано 2490 горячих точек.

По предварительной оценке огнем могло быть затронуто около 3,7 тыс га территории, покрытой лесом.

**Для сравнения: 05.05.2025** года на территории России всего наблюдалось **488 природных пожаров**, на которых были зарегистрированы 22664 горячие точки. Из них пожаров, затронувших территорию, покрытую лесом, было 178, на которых было детектировано 19387 горячих точек.

Максимальное число активных пожаров наблюдалось в Сибирском федеральном округе (198), в том числе, на территории Алтайского края (58). На них было зарегистрировано 19134 (Сибирский федеральный округ) и 988 (Алтайский край) горячих точек.

Огнем было затронуто около 43,0 тыс га территории, покрытой лесом.




Рис. 1 Пожары и сельскохозяйственные палы в Приморском крае и Еврейской а.о.

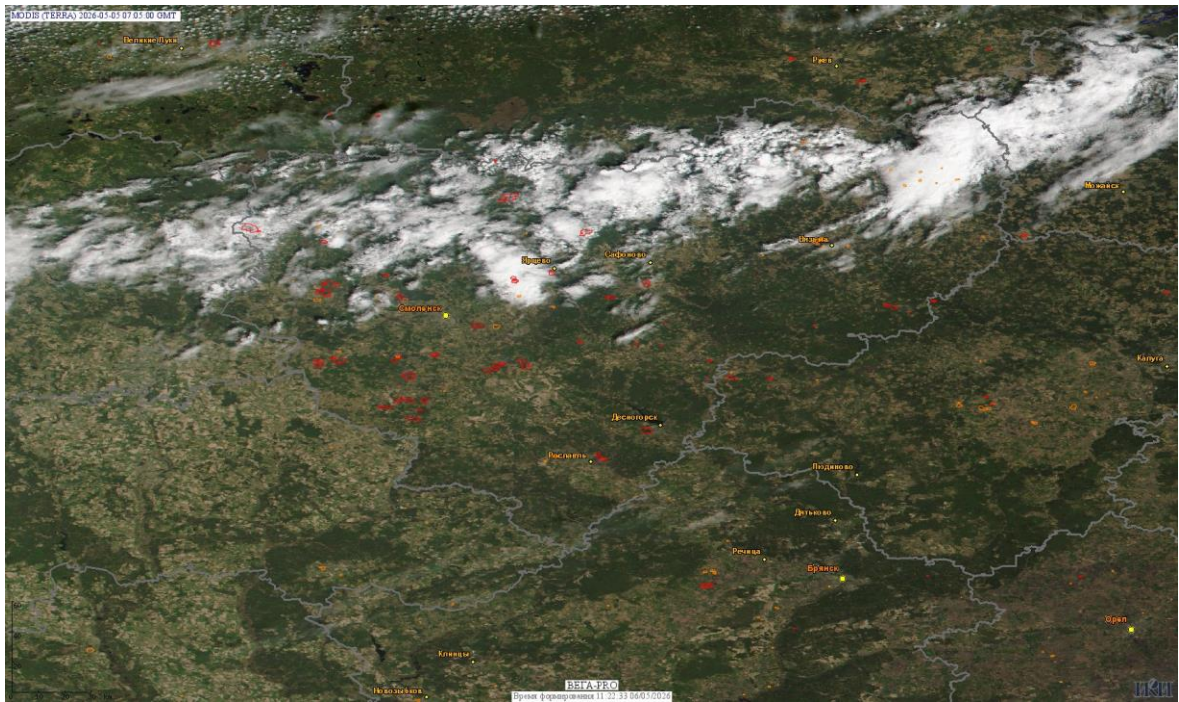


Рис. 2 Пожары и сельскохозяйственные палы в Смоленской области




Рис. 3 Пожары и сельскохозяйственные палы в Красноярском крае и Кемеровской области

(Информация подготовлена на основе данных центров приема НИЦ "Планета" (<http://planet.iitp.ru/index1.html>), спутникового сервиса ВЕГА (<http://pro-vega.ru>) и открытых зарубежных источников)